Обект № 1738

Образец по чл. 53, ал. 6 от НСГ

Изготвил: Николай Павлов

имe, фамилия, подпис:

дата: 01.02.2016 г.

№ и дата на удостоверението за упражняване на лесовъдска практика:

Одобрил: инж. Георги Дондешев

имe, фамилия, подпис:

дата: 01.02.17 г.

№ и дата на удостоверението за упражняване на лесовъдска практика: 6028/16.03.12 г.

ТЕХНОЛОГИЧЕН ПЛАН № ....

За добив на дървесина от отдел 62 подотдел Л

На ТП ДГС ~~ДЛС~~ Родопи /попълва се само за държавни гори/

Община Батак; Землище Батак;

имот с (каластрален идентификатор/КВС) №..... /попълва се само за недържавни гори/

I. Схема за добива на дървесина от насаждението

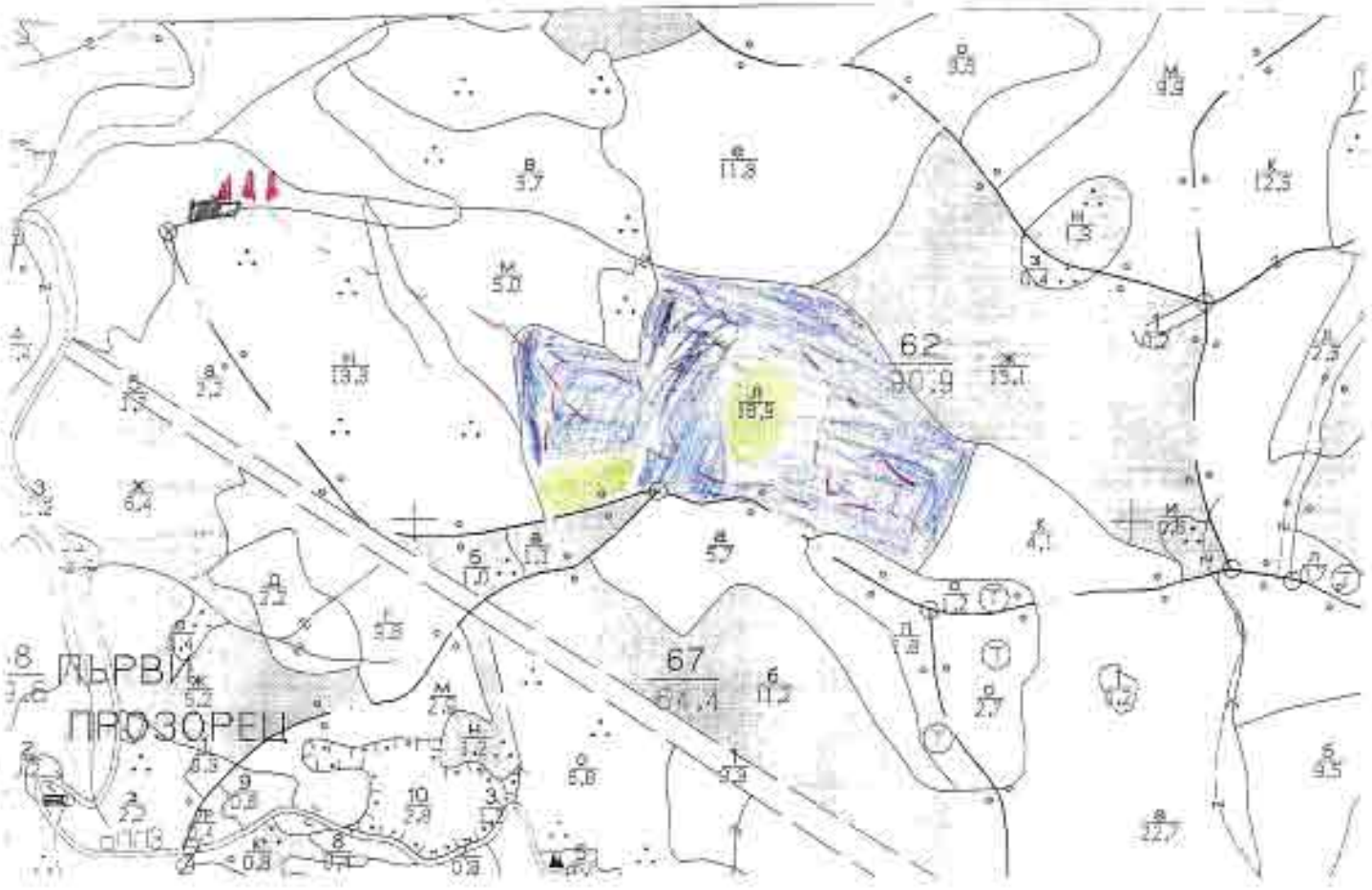

Легенда:

- проектирани коларски вр. извозни пътища
- съществуващи извозни пътища
- съществуващ автомобилен път
- технологична просека
- маеще за ГСМ и изхвърляне ни от лицата
- проектирани тракторни вр. извозни пътища
- временен склад
- трасе на въжена линия
- проектиран автомобилен път
- сечище

На схемата задължително се нанасят контурите на насаждението/имота, съществуващите и проектирани временни горски пътища, технологичните просеки, просеките за въжени линии, извозни пътища, временни складове както и връзката им със съществуващата автомобилна пътна мрежа.

II. Характеристика на насаждението

1. Вид на сечта ..... / интензивност 20 %
Втори вид сеч ..... / интензивност ..... %
2. Площ на подотдела 16.5 ха Размер на сечището 15.7 ха
3. Състав по план/програма ..... действителен .....
5. Запас на 1 ха: с клони 758 куб.м/ха, без клони 35 куб. м/ха.
6. Среден наклон на терена 28 градуса.
7. Очакван добив от маркираната дървесина 1058 лежаща маса, куб.м.

Дърв. вид / категория	56 см		Дърв. вид / категория	56 см		
едра	252	376	дребна	2	3	вър-шина
средна	31	85	дърва	149	122	

8. Наличие и характеристика на подраста преди сечта (състав, възраст, средна височина, % на покритие) .....

9. Средно извозно разстояние 1200 м.
10. Други характеристики на насаждението (*тоководища, семенища, надлесни дървета, сервитути, защитени територии Натура 2000, защитени видове описани в доклади за гори с висока консервационна стойност, жълтова дървесина, водосборни зони, биологично разнообразие и др.*)
Натура 2000 BG 0002063

III. Технологични указания

1. Дървесината в насаждението да се добива при спазване на технологичната схема по т. 1
2. Сечта ще се извършва с (моторен трион, ръчно, машини; кастренето на отсечените стъбла се извършва в сечище, на временен склад) моторни триони, като кастренето на отсечените стъбла ще се извършва в сечище
3. Извозът от сечището до временните складове ще се осъществява с ..... на (цели стъбла, дълги/къси секции, сортименти, чипс и др.; с влачене по терена, изцяло натоварени) .....

4. Проектирани нови горски автомобилни пътища съгласно Наредба 5 за строителството в горските територии без промяна на предназначението им: дължина ..... м, широчина ..... м
5. Изграждане и ремонт на временни извозни горски пътища:
5.1 Тракторни – допустимо разстояние между тях ..... м (не по-малко от 40 м), дължина ..... м, широчина 4 м.
5.2 Коларски - разстояние между тях ..... м (не по-малко от 40 м), дължина ..... м, широчина ... м
6. Просеки за въжени линии: ..... бр.
допустимо разстояние между просеките ..... м., дължина ..... м., широчина ..... м.
7. Направа на технологични просеки ..... бр.
допустимо разстояние между тях ..... м., дължина ..... м., широчина ..... м.
8. Изграждане на нови временни складове (бр., площ в ха) .....
9. Мерки за опазване на оставащите на корен дървета, подраста, младиняка и почвата Да не се нарушава почвената повърхност
10. Начини за почистване на сечището Събраните клони и кората
11. Други указания: Да се извозва ежедневно
Да се изнасят битовите отпадъци от сечището извън горските територии на определените за това места
12. Всички операции по подготвителните и основните работи да се извършват съгласно изискванията на Правилника за здравословни и безопасни условия на труд в горите и правилата за противопожарна безопасност в горите.

ЗАПОЗНАТ с технологичния план: ..... /попълва се след издаването на позволителното за сеч.
Лицето по чл. 108, ал. 2 от ЗГ, на което е издадено позволително за сеч № .....
..... / трите имена, подпис, дата /
№ и дата на удостоверението за упражняване на лесовъдска практика: .....

Обект № 1738

Образец по чл. 53, ал. 6 от НСГ

Изготвил: инж. Дора Палигорова-Маролева

имe. фамилия, подпис:

дата 25.08.16 г.

№ и дата на удостоверението за упражняване на лесовъдска практика 8210/05.11.2012 г.

Одобрил: инж. Г. Домусчиев

имe. фамилия, подпис:

дата 23.01.17 г.

№ и дата на удостоверението за упражняване на лесовъдска практика 6028/26.03.14

ТЕХНОЛОГИЧЕН ПЛАН № ....

За добив на дървесина от отдел 62 подотдел „к"

На ТП ДГС/ДЛС „Родопи" /попълва се само за държавни гори/

Община Батак; Землище Батак;

имот с (кадастрален идентификатор/КВС) №..... /попълва се само за недържавни гори/

I. Схема за добива на дървесина от насаждението

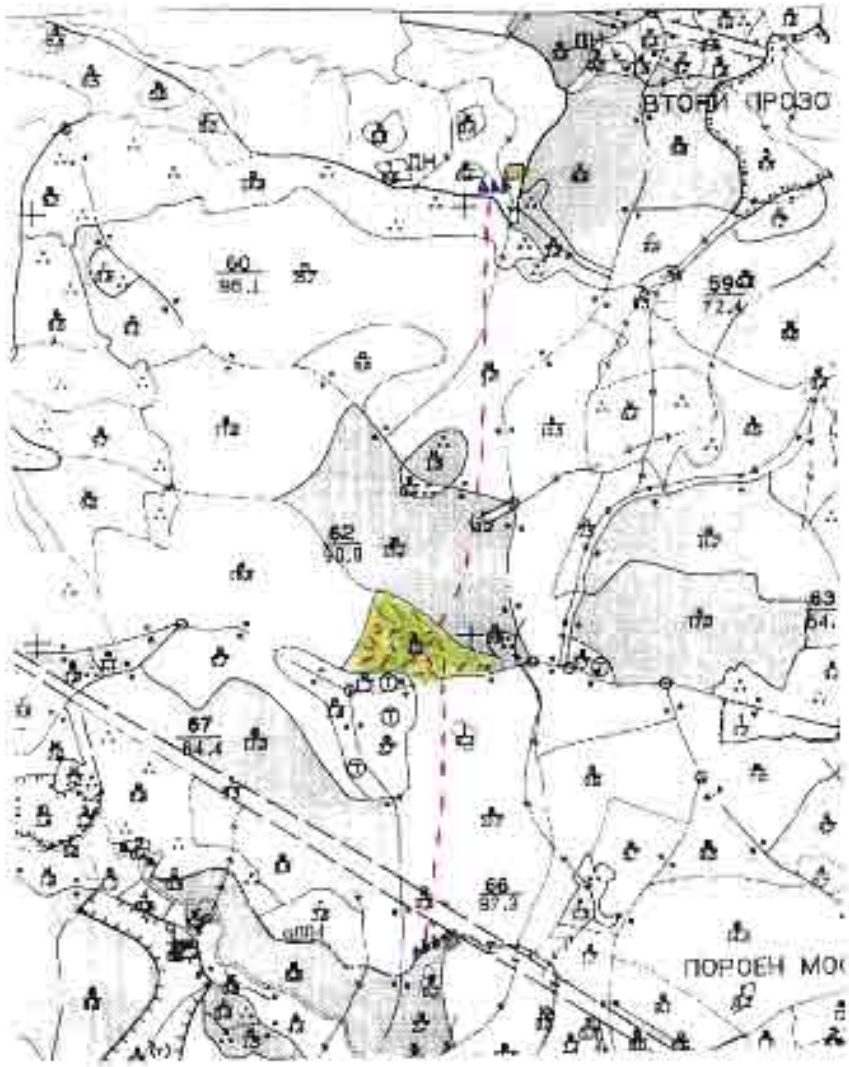

Легенда:

- проектирани коларски ар. извозни пътища
- съществуващи извозни пътища
- съществуващ автомобилен път
- технологична просека
- сечище
- проектирани тракторни ар. извозни пътища
- временен склад
- трасе на въжена линия
- проектиран автомобилен път
- място за отпадъци и сляна ГСМ

На схемата задължително се нанасят контурите на насаждението/имота, съществуващите и проектирани временни горски пътища, технологичните просеки, просеките за въжени линии, извозни пътища, временни складове както и връзката им със съществуващата автомобилна пътна мрежа.

II. Характеристика на насаждението

1.Вид на сечта ...пробирка... / интензивност ...10 %

Втори вид сеч ..... / интензивност ..... %

2.Площ на подотдела ...4.1... ха Размер на сечището ...4.1... ха

3. Състав по план/програма ...см 7 ест бб 3... действителен ...см 7 ест бб 3...

5. Запас на 1 ха: с клони ...419... куб.м/ха , без клони ...361... куб. м/ха.

6. Среден наклон на терена ...27... градуса.

7. Очакван добив от маркираната дървесина ...299... лежаща маса, куб.м.

дърв. вид / категория	см	бб				дърв. вид / категория	см	бб					
едра	161	33				дребна	–	–				вър-шина	
средна	13	4				дърва	62	26					

8.Наличие и характеристика на подраста преди сечта (състав, възраст, средна височина, % на покритие) ...–...

9. Средно извозно разстояние ...1100 м...

10. Други характеристики на насаждението (*токовища, сватбовища, надлесни дървета, сервитути, защитени територии, Натура 2000, защитени видове описани в доклада за гори с висока консервационна стойност, мъртва дървесина, вододайни зони, биологично разнообразие и др.*) ...Натура 2000, BG 0002063 от Директивата за опазване на птиците...

III. Технологични указания

1. Дървесината в насаждението да се добива при спазване на технологичната схема по т. 1

2. Сечта ще се извършва с (моторен трион, ръчно, машини; кастренето на отсечените стъбла се извършва: в сечище, на временен склад) ...с моторен трион; кастренето ще се извърши в сечището...

3. Извозът от сечището до временните складове ще се осъществява с ...трактор на...

на (цели стъбла, дълги/къси секции, сортименти, чипс и др.; с влачене по терена, изцяло натоварени) ...цели стъбла...

4. Проектирани нови горски автомобилни пътища съгласно Наредба 5 за строителството в горските територии без промяна на предназначението им: дължина ...–... м. широчина ...–... м.

5. Изграждане и ремонт на временни извозни горски пътища:

5.1 Тракторни – допустимо разстояние между тях ...–... м (не по-малко от 40 м), дължина ...–... м, широчина 4 м.

5.2 Коларски - разстояние между тях ...–... м (не по-малко от 40 м), дължина ...–... м, широчина ...–... м

6. Просеки за въжени линии: ...–... бр.

допустимо разстояние между просеките ...–... м., дължина ...–... м., широчина ...–... м.

7. Направа на технологични просеки ...–... бр.

допустимо разстояние между тях ...–... м., дължина ...–... м., широчина ...–... м.

8. Изграждане на нови временни складове (бр., площ в ха) ...–...

9. Мерки за опазване на оставащите на корен дървета, подраста, младиняка и почвата ...Да се пази от повреди съществуващия подраст...

10. Начини за почистване на сечището ...Събиране на клоните на купчини...

11. Други указания: ...Да се пази от повреди оставащите на корен немаркирани дървета. Да не се допуска висока сеч.

Да се изнасят битовите отпадъци от сечището извън горските територии на определените за това места.

12. Всички операции по подготвителните и основните работи да се извършват съгласно изискванията на Правилника за здравословни и безопасни условия на труд в горите и правилата за противопожарна безопасност в горите.

ЗАПОЗНАТ с технологичния план: ..... /попълва се след издаването на позволителното за сеч/

Лицето по чл. 108, ал. 2 от ЗГ, на което е издадено позволително за сеч № .....

/ трите имена, подпис, дата /

№ и дата на удостоверението за упражняване на лесовъдска практика: .....

Обект № 1740

Образец по чл. 53, ал. 6 от НСГ

Изготвил: инж. Дора Кр. Палигорова - Маголова с. лесничей

име, фамилия, подпис:

дата: 12.09.16 г.

№ и дата на удостоверението за упражняване на лесовъдска практика: 8210/03.11.2012 г.

Одобрил: инж. В. Домусчиев

име, фамилия, подпис:

дата: 23.01.17 г.

№ и дата на удостоверението за упражняване на лесовъдска практика: 6088/26.03.12 г.

ТЕХНОЛОГИЧЕН ПЛАН № ....

За добив на дървесина от отдел 60 подотдел „М"

На ТП ДГС/ДЛС Родопи /попълва се само за държавни гори/

Община Батак; Землище Батак;

имот с (кадастрален идентификатор/КВС) №: /попълва се само за недържавни гори/

I. Схема за добива на дървесина от насаждението

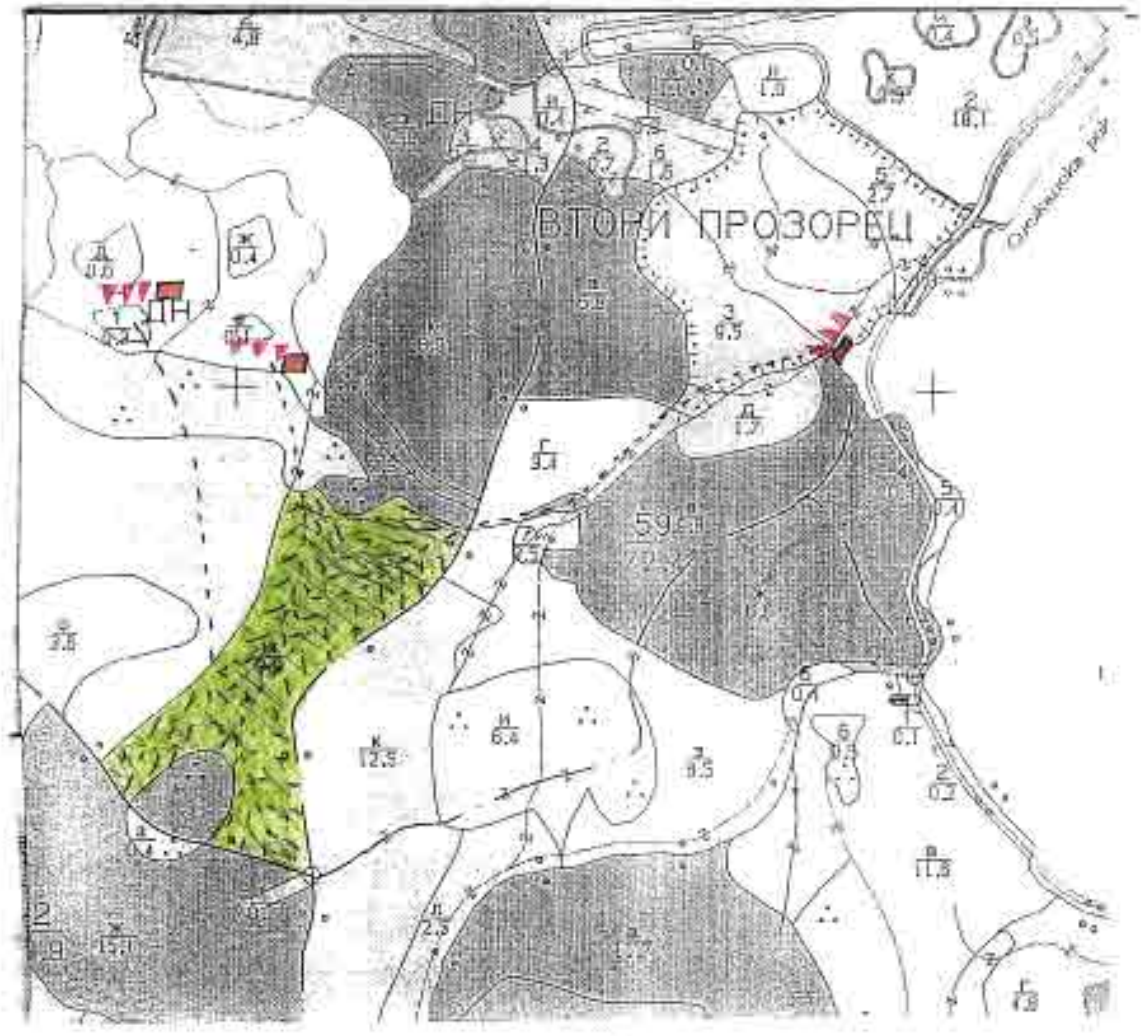

Легенда:

- проектирани колерски вр. извозни пътища
- съществуващи извозни пътища
- съществуващ автомобилен път
- технологична просека
- сечище
- проектирани тракторни вр. извозни пътища
- временен склад
- трасе на въжена линия
- проектиран автомобилен път
- място за отпадъци и смяна гсм

На схемата задължително се нанасят контурите на насаждението/имота, съществуващите и проектирани временни горски пътища, технологичните просеки, просеките за въжени линии, извозни пътища, временни складове както и връзката им със съществуващата автомобилна пътна мрежа.

II. Характеристика на насаждението

1. Вид на сечта ...пробирка... / интензивност 20 %
Втори вид сеч ..... / интензивност ..... %
2. Площ на подотдела ...9.9... ха Размер на сечището ...9.9... ха
3. Състав по план/програма ...см 8Бб 2... действителен .....
5. Запас на 1 ха: с клони ...482... куб.м/ха, без клони ...416... куб. м/ха
6. Среден наклон на терена ...28... градуса
7. Очакван добив от маркираната дървесина ...863... лежаща маса, куб.м.

дърв. вид / категория	см	Бб				дърв. вид / категория	см	Бб				
едра	439	188				дребна	2	1				вър-
средна	69	26				дърва	103	55				шина

8. Наличие и характеристика на подраста преди сечта (състав, възраст, средна височина, % на покритие) .....
9. Средно извозно разстояние ...800 м.;
10. Други характеристики на насаждението (*местообитания, вековни, надлесни дървета, сервитути, защитени територии, Натура 2000, защитени видове описани в доклада за гори с високо консервационна стойност, ядрена дървесина, водозащитни зони, биологично разнообразие и др.*) ...Натура 2000 BKC 1.3 /Местообитания на елит/, BG 0002063 от Директивата за птиците, BG 0001E1, 33 „Западни Родопи"...

III. Технологични указания

1. Дървесината в насаждението да се добива при спазване на технологичната схема по т. I
2. Сечта ще се извършва с (моторен трион, ръчно, машини; кастренето на отсечените стъбла се извършва: в сечище на временен склад) ...моторен трион; кастренето ще се извърши в сечището...
3. Извозът от сечището до временните складове ще се осъществява с ...животинска теглителна сила... на (цели стъбла, дълги/къси секции, сортименти, чипс и др.. с влачене по терена, изцяло натоварени) ...н.о... сортиментите...
4. Проектирани нови горски автомобилни пътища съгласно Наредба 5 за строителството в горските територии без промяна на предназначението им: дължина ...—...м, широчина ...—...м.
5. Изграждане и ремонт на временни извозни горски пътища:
5.1 Тракторни – допустимо разстояние между тях ...—...м (не по-малко от 40 м), дължина ...—...м, широчина 4 м.
5.2 Коларски - разстояние между тях...—...м (не по-малко от 40 м), дължина ...—...м, широчина ...—...м
6. Просеки за въжени линии: ...—... бр.
допустимо разстояние между просеките ...—... м., дължина ...—... м., широчина ...—... м.
7. Направа на технологични просеки ...—...бр.
допустимо разстояние между тях ...—...м., дължина ...—...м., широчина ...—...м.
8. Изграждане на нови временни складове (бр., площ в ха) ...—...
9. Мерки за опазване на оставащите на корен дървета, подраста, младинака и почвата ...Да се пази от повреди съществуващия подраст...
10. Начини за почистване на сечището ...Обхождане на изложбите на кутиеви...
11. Други указания: ...Да се пазят от повреди останалите на корен незаклеймени дървета. Да не се допуска висока сеч...
Да се изнасят битовите отпадъци от сечището извън горските територии на определените за това места.
12. Всички операции по подготвителните и основните работи да се извършват съгласно изискванията на Правилника за здравословни и безопасни условия на труд в горите и правилата за противопожарна безопасност в горите.

ЗАПОЗНАТ с технологичния план: .....попълва се след издаването на позволителното за сеч.
Лицето по чл. 108, ал. 2 от ЗГ, на което е издадено позволително за сеч № .....
.....
/ трите имена, подпис, дата /
№ и дата на удостоверението за упражняване на лесовъдска практика: .....

Обект № 1741

Образец по чл. 53, ал. 6 от НСГ

Изготвил: Тодор Тоалабанов
/име, фамилия,/ подпис:
дата: 19.8.16 г.,
№ и дата на удостоверението за упражняване на лесовъдска практика: № 65.16 от 10.5.2012 г.

Одобрил: Иван Г. Долусчиев
име, фамилия,/ подпис:
дата: 10.03.12 г.,
№ и дата на удостоверението за упражняване на лесовъдска практика: 6080/26.03.12 г.

ТЕХНОЛОГИЧЕН ПЛАН № .,..

За добив на дървесина от отдел 77 подотдел „д"
На ТП ДГС/ДЛС „Родопи" /потъпва се само за държавни гори/
Община Батак; Землище Батак;
имот с (кадастрален идентификатор/КВС) № ; /потъпва се само за недържавни гори/

I. Схема за добива на дървесина от насаждението

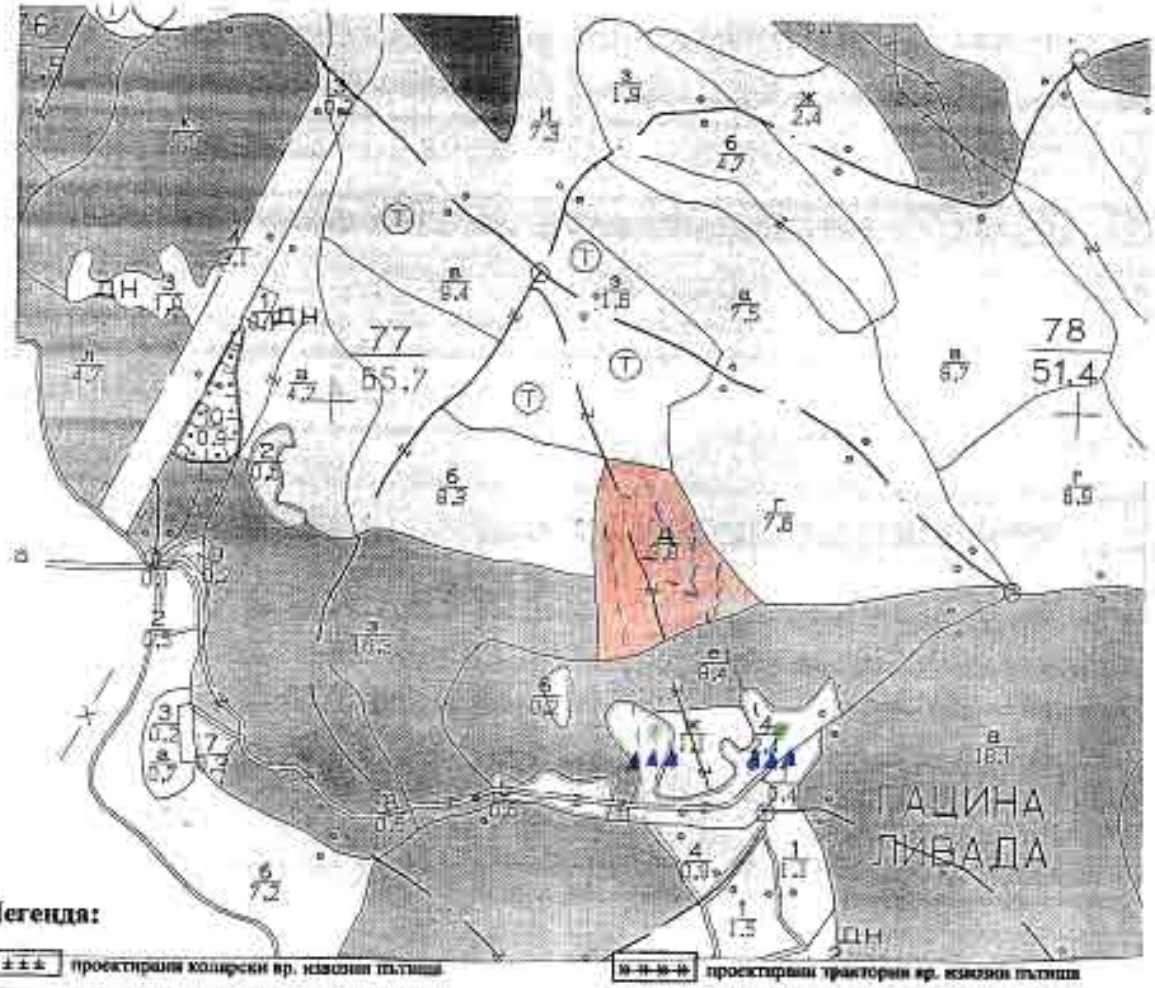

Легенда:

- проектирани колярски вр. извозни пътища
- съществуващи извозни пътища
- съществуващ автомобилен път
- технологични просеки
- место за отпадъци
- проектирани тракторни вр. извозни пътища
- временен склад
- трасе на въжена линия
- проектиран автомобилен път
- маркирана площ

На схемата задължително се нанасят контурите на насаждението/имота, съществуващите и проектирани временни горски пътища, технологичните просеки, просеките за въжени линии, извозни пътища, временни складове както и връзката им със съществуващата автомобилна пътна мрежа.

II. Характеристика на насаждението

1.Вид на сечта ...Пробирка..../ интензивност 20...%
Втори вид сеч ...../ интензивност .....%
2.Площ на подотдела ...3.8.....ха Размер на сечището.....3.8..... ха
3. Състав по план/програма.....6Б....., действителен.....6Б.6.....
5. Запас на 1 ха: с клони....292.....куб.м/ха , без клони .....куб. м/ха.
6. Среден наклон на терена ..24.....градуса.
7. Очакван добив от маркираната дървесина ....221.....лежаща маса, куб.м.

дърв. вид / категория	ДБ					дърв. вид / категория	6Б					
едра	165					дребна	1					вър-
средна	17					дърва	38					шина

8.Наличие и характеристика на подраста преди сечта (състав, възраст, средна височина, % на покритие) ...см-10...25г...ЕЛПРЯ...0,4...h-5.....
...см-10...10г...КЛЕН...0,4...h-1.....
9. Средно извозно разстояние ...500 м.;
10. Други характеристики на насаждението (*токовища, сватбовища, надвесни дървета, сервитути, защитени територии, Натура 2000, защитени видове описани в доклада за гори с висока консервационна стойност, мъртва дървесина, вододайни зони, биологично разнообразие и др.*)
...Натура 2000 BG0002063 от директив за опазване на птиците BXC-6,3,1.....

III. Технологични указания

1. Дървесината в насаждението да се добива при спазване на технологичната схема по т. 1
2. Сечта ще се извършва с (моторен трион, ръчно, машини; кастренето на отсечените стъбла се извършва: в сечище, на временен склад) ...С...МОТОРЕН...ТРИОН.....
.....
3. Извозът от сечището до временните складове ще се осъществява с.....
...ЖИВОТИНСКА...СИЛА – ЗА...СОРТИМЕНТИ.....
на (цели стъбла, дълги/къси секции, сортименти, чипс и др.; с влачене по терена, изцяло натоварени).....
.....
.....
4. Проектирани нови горски автомобилни пътища съгласно Наредба 5 за строителството в горските територии без промяна на предназначението им: дължина .....м. широчина .....м.
5. Изграждане и ремонт на временни извозни горски пътища:
5.1 Тракторни – допустимо разстояние между тях .....м (не по-малко от 40 м), дължина .....м, широчина 4 м.
5.2 Коларски - разстояние между тях.....м (не по-малко от 40 м), дължина .....м, широчина ... м
6. Просеки за въжени линии: ..... бр.
допустимо разстояние между просеките ..... м., дължина ..... м., широчина ..... м.
7. Направа на технологични просеки .....бр.
допустимо разстояние между тях .....м., дължина .....м., широчина ..... м.
8. Изграждане на нови временни складове (бр., площ в ха) .....
.....
9. Мерки за опазване на оставащите на корен дървета, подраста, младиняка и почвата ...МАКСИМАЛНО...ОПАЗВАНЕ...НА...ПОДРАСТА.....
10. Начини за почистване на сечището ...СЪБИРАНЕ...КЛАДИ...НА...КРАЙПЪТИЩА.....
11. Други указания: ...ЗАБРАНА...ЗА...ПАЛЕЖИ...НА...СЕЧИЩАТА...ИЗВЪН...ОПРЕДЕЛЕНИТЕ...ЗА...ТОВА...МЯСТО.....
Да се изнасят битовите отпадъци от сечището извън горските терторни на определените за това места.
12. Всички операции по подготвителните и основните работи да се извършват съгласно изискванията на Правилника за здравословни и безопасни условия на труд в горите и правилата за противопожарна безопасност в горите.

ЗАПОЗНАТ с технологичния план: ...../попълва се след издаването на позволителното за сеч/
Лицето по чл. 108, ал. 2 от ЗГ, на което е издадено позволително за сеч № .....
.....
/ трите имена, подпис, дата -/
№ и дата на удостоверението за упражняване на лесовъдска практика: .....

Обект № 1741

Образец по чл. 53, ал. 6 от НСТ

Изготвил: Георги Корнушев

име, фамилия / подпис

дата: 2016 г.

№ и дата на удостоверението за упражняване на лесовъдска практика: 6840/25.06.2012

Одобрил: инж. П. Долусчиев

име, фамилия / подпис

дата: 10.03.17 г.

№ и дата на удостоверението за упражняване на лесовъдска практика: 6080/26.03.17

ТЕХНОЛОГИЧЕН ПЛАН № ....

За добив на дървесина от отдел 77 подотдел 6

На ТП ДГС/ДЛС „Родопи" /попълва се само за държавни гори/

Община Батак; Землище Батак;

имот с (кадастрален идентификатор/КВС) № ..... /попълва се само за недържавни гори/

I. Схема за добива на дървесина от насаждението

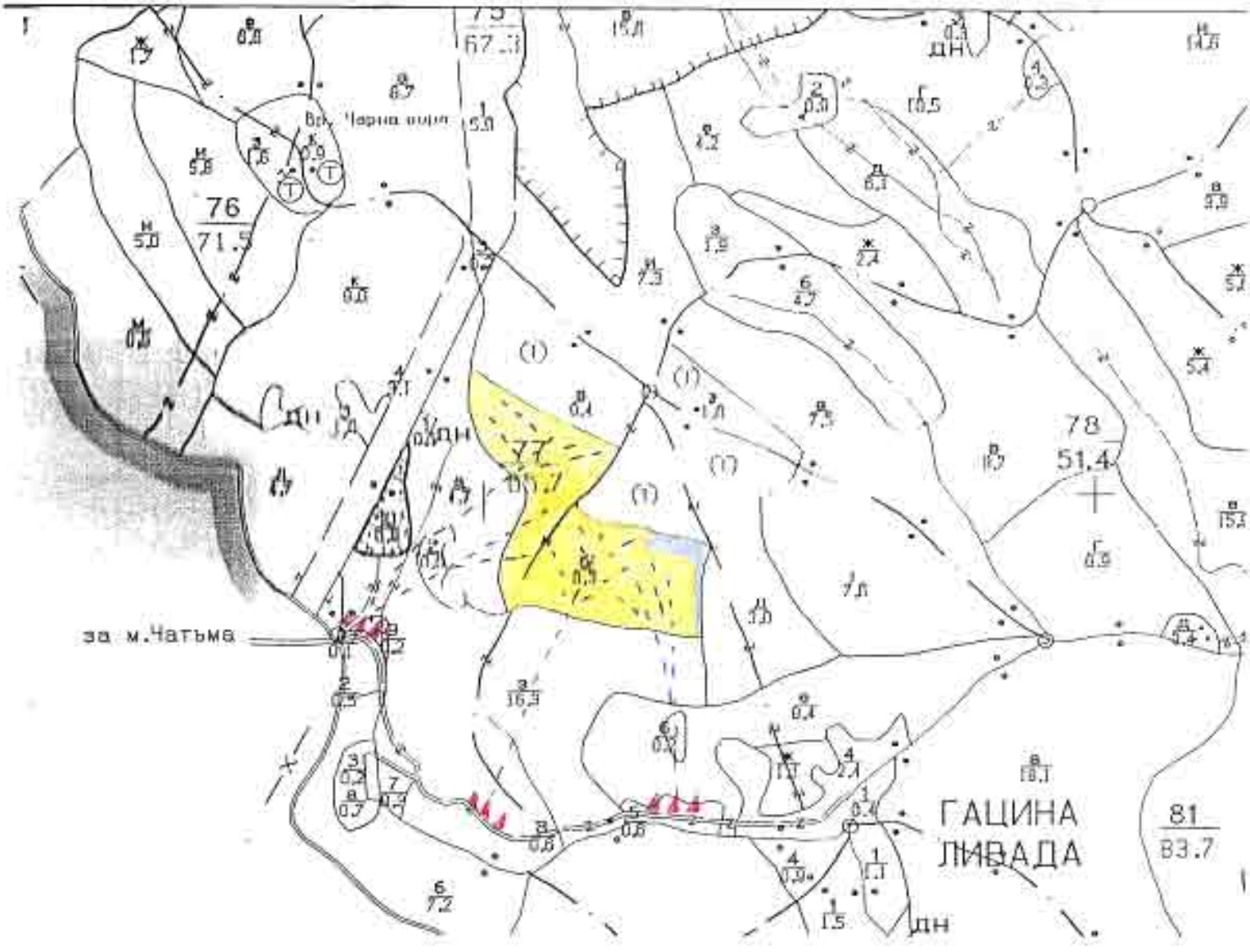

Легенда:

- проектирани коларски вр. извозни пътища
- съществуващи извозни пътища
- съществуващ автомобилен път
- технологична просека
- насаждение
- трудно достъпен терен
- проектирани тракторни вр. извозни пътища
- временен склад
- трасе на въжена линия
- проектиран автомобилен път
- ... за ГСА и събирани на отпадаци

На схемата задължително се нанасят контурите на насаждението/имота, съществуващите и проектирани временни горски пътища, технологичните просеки, просеките за въжени линии, извозни пътища, временни складове както и връзката им със съществуващата автомобилна пътна мрежа

II. Характеристика на насаждението

1.Вид на сечта ...Прореждане..../ интензивност 20%
Втори вид сеч ...../ интензивност .....%
2.Площ на подотдела 6,3 ха Размер на сечището 7,8 ха
3. Състав по план/програма 5Б 10..... действителен 5Б 7 ели 3
5. Запас на 1 ха: с клони 298 куб.м/ха , без клони 237 куб. м/ха.
6. Среден наклон на терена 12 градуса.
7. Очакван добив от маркираната дървесина 476 лежаща маса, куб.м.

вид категория	...	...				вид категория	...	...				
едра	156	79				пребна	2	–				вър-
средна	28	16				дърва	126	69				шина

8.Наличие и характеристика на подраста преди сечта (състав, възраст, средна височина, % на покритие) ели 10 ест 25 г. ели 10 ест 10 г.

9. Средно извозно разстояние 200 м.
10. Други характеристики на насаждението (*токоещи, святовища, надлесни дървета, сервитути, защитени територии, Натура 2000, защитени видове описани в доклада за гори с висока консервационна стойност, мъртва дървесина, водещи зони, биологично разнообразие и др.*) Натура 2000 BG0002063 от Директивата за опазване на птиците, ВКС 6.3.113

III. Технологични указания

1. Дървесината в насаждението да се добива при спазване на технологичната схема по т. I
2. Сечта ще се извършва с (моторен трион, ръчно, машини; кастренето на отсечените стъбла се извърш... в сечище, на временен склад) моторен трион, ръчно, като кастренето ще отстранява дървета, които стоят в сечището
3. Извозът от сечището до временните складове ще се осъществява с животинска подтегляна сила на къси секции с влачене по терена, изцяло натоварени) Горски на (цели стъбла, дълги/къси секции, сортименти, чипс и др., с влачене по терена, изцяло натоварени)
4. Проектирани нови горски автомобилни пътища съгласно Наредба 5 за строителството в горските територии без промяна на предназначението им: дължина ..... м. широчина ..... м.
5. Изграждане и ремонт на временни извозни горски пътища:
5.1 Тракторни – допустимо разстояние между тях ..... м (не по-малко от 40 м), дължина ..... м, широчина 4 м.
5.2 Коларски - разстояние между тях..... м (не по-малко от 40 м), дължина ..... м, широчина ... м
6. Просеки за въжени линии: ..... бр.
допустимо разстояние между просеките ..... м., дължина ..... м., широчина ..... м.
7. Направа на технологични просеки .....бр.
допустимо разстояние между тях ..... м., дължина ..... м., широчина ..... м.
8. Изграждане на нови временни складове (бр., площ в ха) .....
9. Мерки за опазване на оставащите на корен дървета, подраста, младняка и почвата Да се спазва масата на изсичане
10. Начини за почистване на сечището На купчини
11. Други указания: Да се анализа КПО в доклада ... спаз... на ... изтака ... дад ... сеча ... пенава
Да се изнасят битовите отпадъци от сечището извън горските територии на определените за това места.
12. Всички операции по подготвителните и основните работи да се извършват съгласно изискванията на Правилника за здравословни и безопасни условия на труд в горите и правилата за противопожарна безопасност в горите.

ЗАПОЗНАТ с технологичния план! ...../попълва се след издаването на позволителното за сеч/
Лицето по чл. 108, ал. 2 от ЗГ, на което е издадено позволително за сеч № .....
..... / трите имена, подпис, дата /
№ и дата на удостоверението за упражняване на лесовъдска практика! .....

Обект № 1742

Образец по чл. 53, ал. 6 от НСГ

Изготвил: Николай Павлов

име, фамилия, подпис:

дата: 01.03.2016 г.

№ и дата на удостоверението за упражняване на лесовъдска практика: 5293/25.03.2012 г.

Одобрил: [illegible]

име, фамилия, подпис:

дата: 01.03.17 г.

№ и дата на удостоверението за упражняване на лесовъдска практика: 6088/26.03.17 г.

ТЕХНОЛОГИЧЕН ПЛАН № ....

За добив на дървесина от отдел 78 подотдел 6

На ТП ДГС/ДЛС Родопи /попълва се само за държавни гори/

Община Батак; Землище Батак;

имот с (кадастрален идентификатор/КВС) № ..... /попълва се само за недържавни гори/

I. Схема за добива на дървесина от насаждението

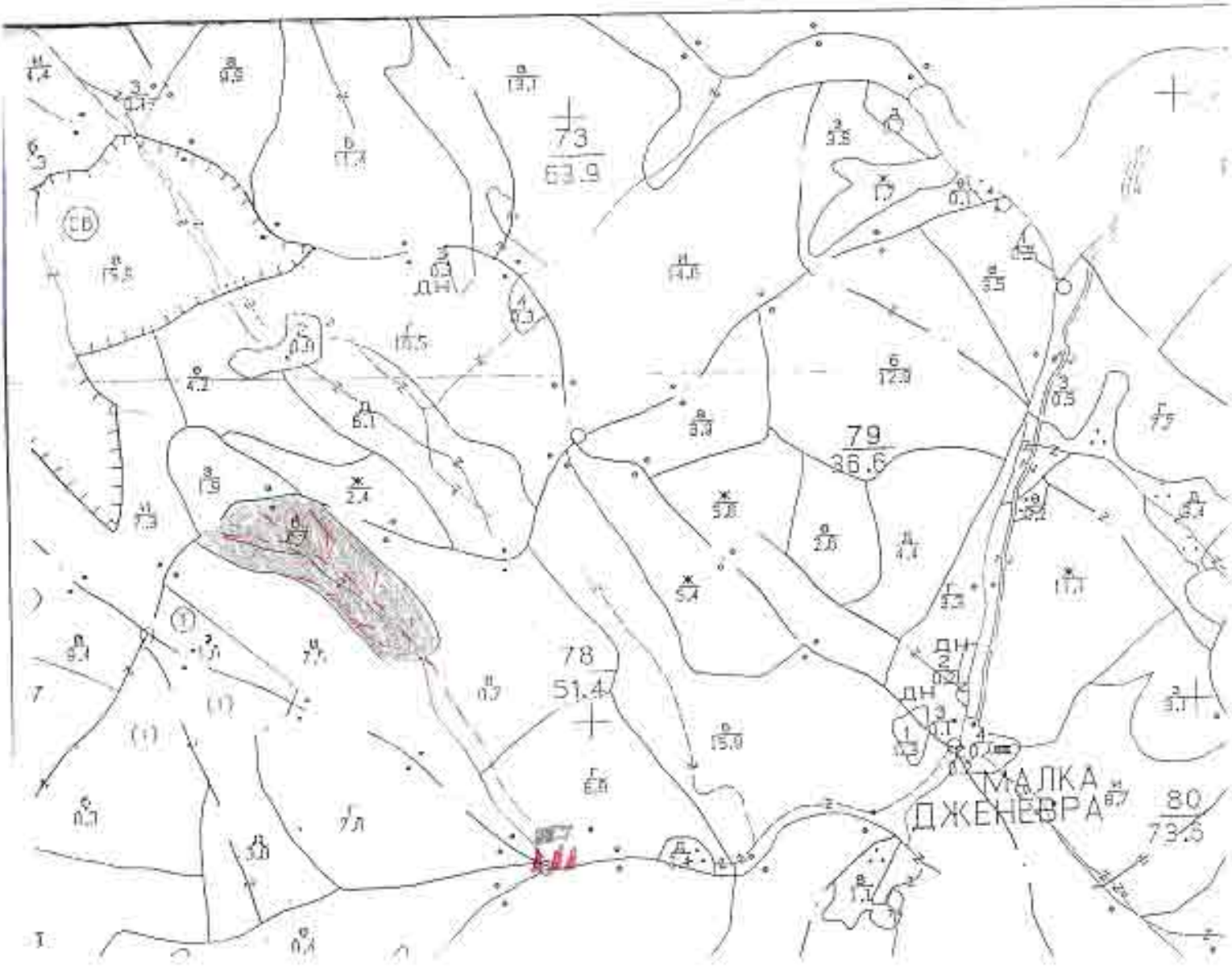

Легенда:

- проектирани коларски вр. извозни пътища
- съществуващи извозни пътища
- съществуващ автомобилен път
- технологична просека
- [illegible]
- проектирани трактори вр. извозни пътища
- временен склад
- трасе на въжена линия
- проектиран автомобилен път
- сечище

На схемата задължително се нанасят контурите на насаждението/имота, съществуващите и проектирани временни горски пътища, технологичните просеки, просеките за въжени линии, извозни пътища, временни складове както и връзката им със съществуващата автомобилна пътна мрежа.

II. Характеристика на насаждението

1.Вид на сечта ...Прабърсна... / интензивност 20 %

Втори вид сеч ..... / интензивност ..... %

2.Площ на подотдела ...4.7... ха Размер на сечището ...4.7... ха

3. Състав по план/програма ..... действителен .....

5. Запас на 1 ха: с клони ...593... куб.м/ха , без клони ...577... куб. м/ха.

6. Среден наклон на терена ...16... градуса. 498 лежаща маса, куб.м.

7. Очакван добив от маркираната дървесина

сорт. вид / категория	бб	см			сорт. вид / категория	бб	см			
едра	93	133			дребна	—	2			вър-
средна	2	23			дърва	89	32			шина

8.Наличие и характеристика на подраста преди сечта (състав, възраст, средна височина, % на покритие) .....

9. Средно извозно разстояние ...1000...;

10. Други характеристики на насаждението (*токовища, свлачища, надвесени дървета, серпентути, защитени територии, Натура 2000, защитени видове описани в доклада за гори с висока консервационна стойност, ценно дървесина, водозащитни зони, биологично разнообразие и др.*)

Натура 2000

III. Технологични указания

1. Дървесината в насаждението да се добива при спазване на технологичната схема по т. I

2. Сечта ще се извършва с (моторен трион, ръчно, машини; кастренето на отсечените стъбла се извършва в сечище, на временен склад) ...моторни триони... кастренето ще се извършва в сечището...

3. Извозът от сечището до временните складове ще се осъществява с ...нагъваческа... на (цели стъбла, дълги/къси секции, сортименти, чипс и др.; с влачене по терена, изцяло натоварени) .....

4. Проектирани нови горски автомобилни пътища съгласно Наредба 5 за строителството в горските територии без промяна на предназначението им: дължина .....м, широчина .....м

5. Изграждане и ремонт на временни извозни горски пътища:

5.1 Трактори – допустимо разстояние между тях .....м (не по-малко от 40 м), дължина .....м, широчина 4 м.

5.2 Коларски - разстояние между тях.....м (не по-малко от 40 м), дължина .....м, широчина ... м

6. Просеки за въжени линии: ..... бр.

допустимо разстояние между просеките ..... м., дължина ..... м., широчина ..... м.

7. Направа на технологични просеки .....бр.

допустимо разстояние между тях .....м., дължина .....м., широчина ..... м.

8. Изграждане на нови временни складове (бр., площ в ха) .....

9. Мерки за опазване на оставащите на корен дървета, подраста, младняка и почвата ...Да се нагъва...

10. Начини за почистване на сечището ...Сечището ще бъде почистено...

11. Други указания: .....

Да се извозят битовите отпадъци от сечището извън горските територии на определените за това места.

12. Всички операции по подготвителните и основните работи да се извършват съгласно изискванията на Правилника за здравословни и безопасни условия на труд в горите и правилата за противопожарна безопасност в горите.

ЗАПОЗНАТ с технологичния план: ...../попълва се след издаването на позволителното за сеч/

Лицето по чл. 108, ал. 2 от ЗГ, на което е издадено позволително за сеч № .....

..... / трите имена, подпис, дата - /

№ и дата на удостоверението за упражняване на лесовъдска практика: .....

Обект № 1743

Образец по чл. 53, ал. 6 от НСГ

Изготвил: Иван Попов

име, фамилия, подпис

дата: 2016 г.

№ и дата на удостоверението за упражняване на лесовъдска практика: 5295/25.01.2012 г.

Одобрил: инж. В. Дакушев

име, фамилия, подпис

дата: 10.03.17 г.

№ и дата на удостоверението за упражняване на лесовъдска практика: 6°00/16.03.17 г.

ТЕХНОЛОГИЧЕН ПЛАН № ....

За добив на дървесина от отдел 91 подотдел „м"

На ТП ДГС-ДЛС „Родопи" /попълва се само за държавни гори/

Община Батак; Землище Батак

имот с (кадастрален идентификатор/КВС) № ..... /попълва се само за недържавни гори/

I. Схема за добива на дървесина от насаждението

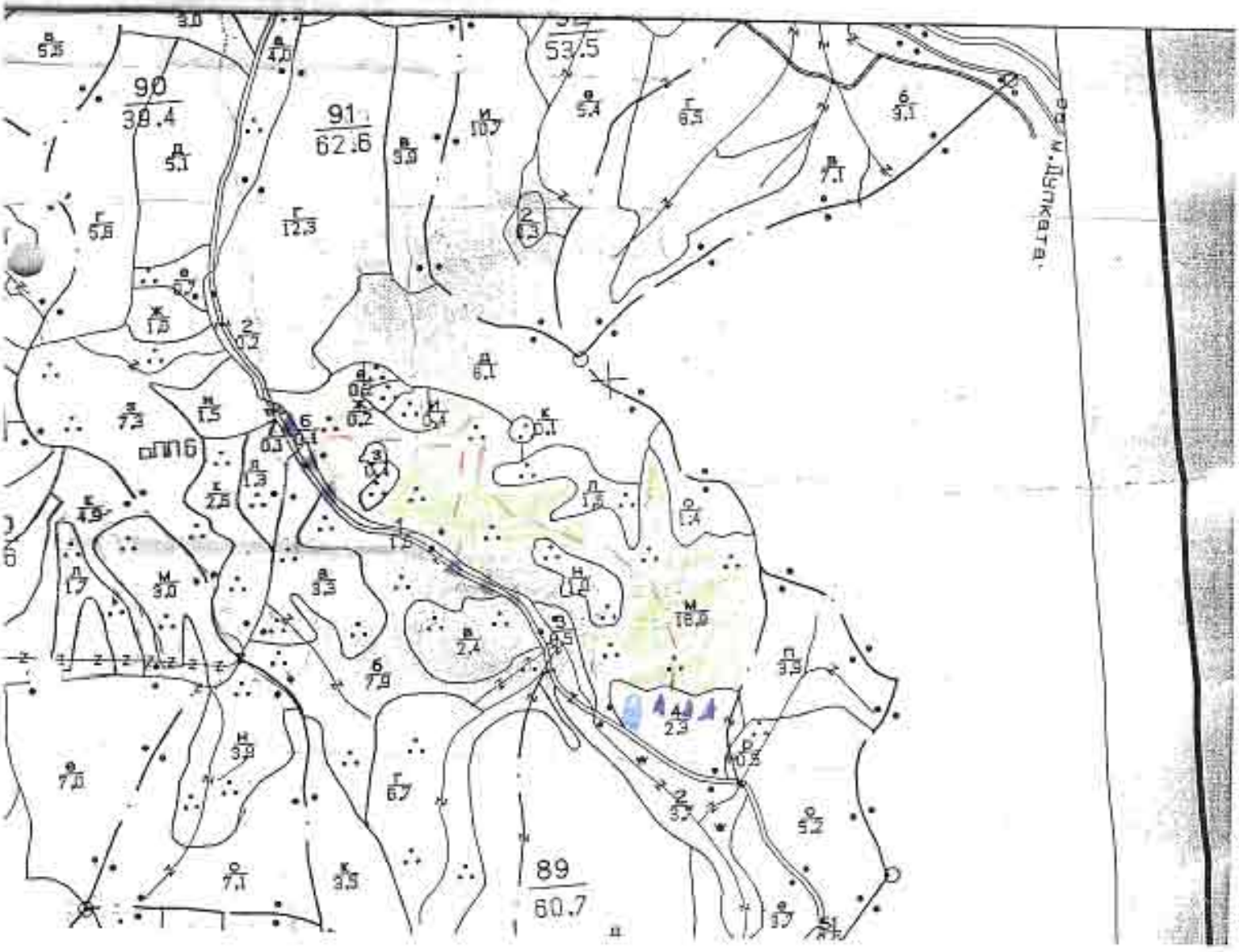

Легенда:

- проектирани коларски вр. извозни пътища
- съществуващи извозни пътища
- съществуващ автомобилен път
- технологична просека
- сечище
- проектирани тракторни вр. извозни пътища
- временен склад
- трасе на въжена линия
- проектиран автомобилен път
- място за смяна на ТСМ и събиране на отпадъци

На схемата задължително се нанасят контурите на насаждението/имота, съществуващите и проектирани временни горски пътища, технологичните просеки, просеките за въжени линии, извозни пътища, временни складове както и връзката им със съществуващата автомобилна пътна мрежа.

II. Характеристика на насаждението

1.Вид на сечта ...прореждане..../ интензивност 15 %
Втори вид сеч ...../ интензивност ..... %
2.Площ на подотдела ...16,9... ха Размер на сечището ...1,6,9... ха
3. Състав по план/програма 8Б 2Ос 1Ак 1Ел, действителен .....
5. Запас на 1 ха: с клони ...126.....куб.м/ха , без клони ...109.....куб. м/ха.
6. Среден наклон на терена ...12.....градуса 266 .....лежаща маса, куб.м.
7. Очакван добив от маркираната дървесина .....

Дърв. вид категория	8Бор	см.				Дърв. вид категория	5Бор	см.				
едра	—	—				пребна	132	5				вър-
средна	13	1				дърва	56	3				шина

8.Наличие и характеристика на подраста преди сечта (състав, възраст, средна височина, % на покритие) ...8Б 8 см. 1 / 1.702.....

9. Средно извозно разстояние 20.0 м.;
10. Други характеристики на насаждението (*таксации, снимки, надлезни дървета, терени, защитени територии, Натура 2000, защитени видове описани в доклада за гори с висока консервационна стойност, мъртво дървесина, водосбирни зони, биологично разнообразие и др.*) Натура 2000 BYC - 63.1

III. Технологични указания

1. Дървесината в насаждението да се добива при спазване на технологичната схема по т. I
2. Сечта ще се извършва с (моторен трион, ръчно, машини, кастренето на отсечените стъбла се извършва: в сечище, на временен склад) ...с БМ, кастренето ще се извършва... ...с сечището.....
3. Извозът от сечището до временните складове ще се осъществява с ...животинска... ...тяговителна сила на ивици, стъбла с опаковка..... на (цели стъбла, дълги/къси секции, сортименти, чипс и др.; с влачене по терена, изцяло натоварени) ...по терена.....
4. Проектирани нови горски автомобилни пътища съгласно Наредба 5 за строителството в горските територии без промяна на предназначението им: дължина .....м. широчина .....м.
5. Изграждане и ремонт на временни извозни горски пътища:
5.1 Тракторни – допустимо разстояние между тях .....м (не по-малко от 40 м), дължина .....м, широчина 4 м.
5.2 Коларски - разстояние между тях.....м (не по-малко от 40 м), дължина .....м, широчина .....м
6. Просеки за въжени линии: ..... бр.
допустимо разстояние между просеките ..... м., дължина ..... м., широчина ..... м.,
7. Направа на технологични просеки .....бр.
допустимо разстояние между тях .....м., дължина .....м., широчина ..... м.
8. Изграждане на нови временни складове (бр., площ в ха) .....
9. Мерки за опазване на оставащите на корен дървета, подраста, младинняка и почвата ...да се спазва мерките на наредбата.....
10. Начини за почистване на сечището ...на ръчни.....
11. Други указания: ...с РСМ да се работи на определените за това места. ...да не се оставят битови отпадъци в сечището и извън определените места.....

Да се изнасят битовите отпадъци от сечището извън горските територии на определените за това места

12. Всички операции по подготвителните и основните работи да се извършват съгласно изискванията на Правилника за здравословни и безопасни условия на труд в горите и правилата за противопожарна безопасност в горите.

ЗАПОЗНАТ с технологичния план: .....*/попълва се след издаването на позволителното за сеч/*
Лицето по чл. 108, ал. 2 от ЗГ, на което е издадено позволително за сеч № .....
.....
/ трите имена, подпис, дата - /

№ и дата на удостоверението за упражняване на лесовъдска практика: .....

Обект № 1743

Образец по чл. 53, ал. 6 от НСГ

Изготвил: Иван Попов

име, фамилия / подпис

дата: 2014 г.,

№ и дата на удостоверението за упражняване на лесовъдска практика: 5293 / 24.01.2012 г.

Одобрил: Ганс. О. Долгусев

име, фамилия / подпис

дата: 16.03.12 г.,

№ и дата на удостоверението за упражняване на лесовъдска практика: 6088 / 16.03.14

ТЕХНОЛОГИЧЕН ПЛАН № ....

За добив на дървесина от отдел „81" подотдел „Д"

На ТП ДГС/ДИС „Родопи" (попълва се само за държавни гори)

Община Батак; Землище гр. Батак;

имот с (кадастрален идентификатор/КВС) № ..... (попълва се само за недържавни гори)

I. Схема за добива на дървесина от насаждението

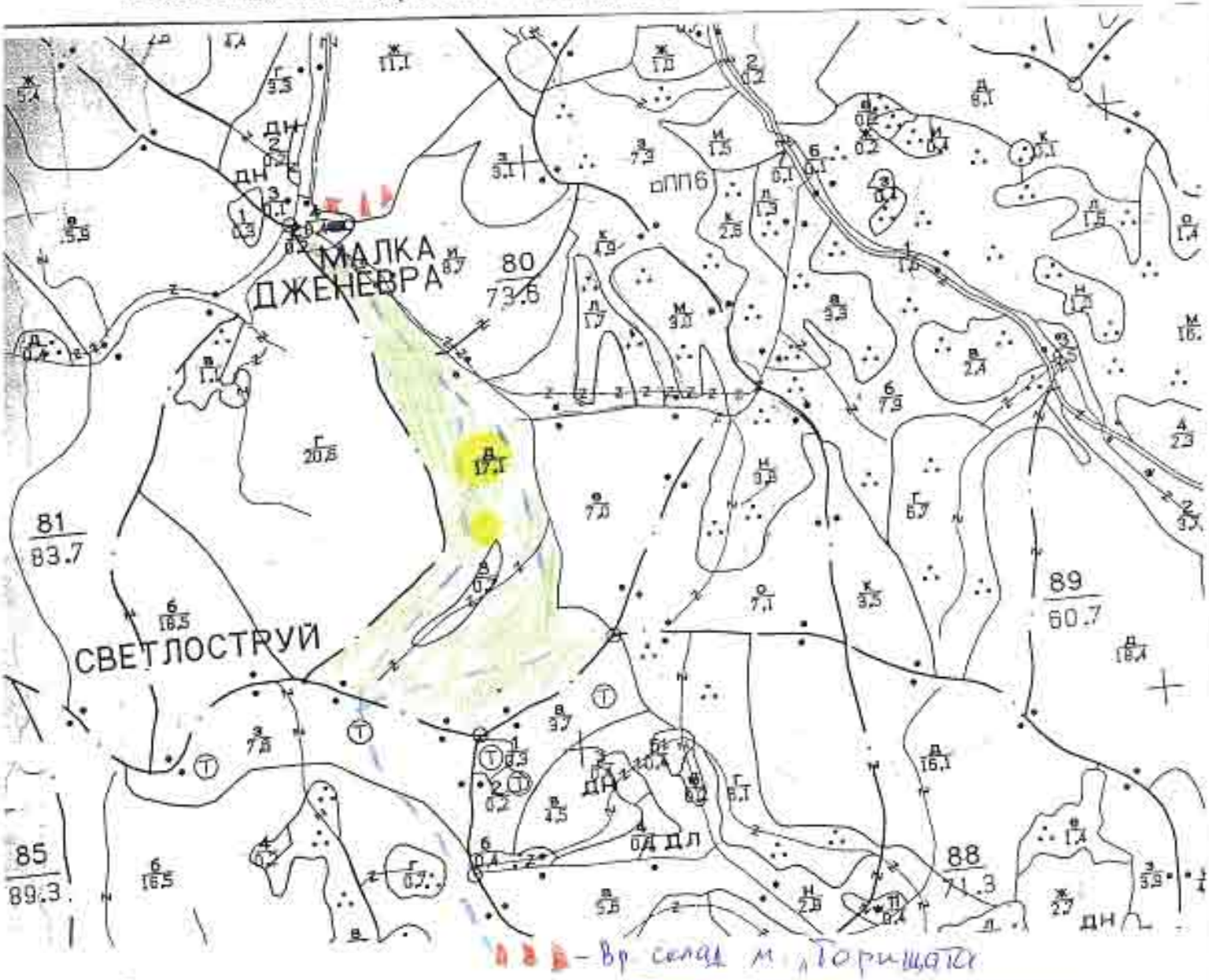

Вр. склад м. „Горищата"

Легенда:

- проектирани коларски вр. извозни пътища
- съществуващи извозни пътища
- съществуващ автомобилен път
- технологична просека
- сечище
- труднодостъпен терен
- проектирани трактори вр. извозни пътища
- временен склад
- трасе на въжена линия
- проектиран автомобилен път
- място за смяна на ГСМ и събиране на отпадъци

На схемата задължително се нанасят контурите на насаждението/имота, съществуващите и проектирани временни горски пътища, технологичните просеки, просеките за въжени линии, извозни пътища, временни складове както и връзката им със съществуващата автомобилна дъгна мрежа.

II. Характеристика на насаждението

1. Вид на сечта Пробирка / интензивност 20 %
Втори вид сеч ..... / интензивност ..... %
2. Площ на подотдела 17,1 ха Размер на сечището 17,0 ха
3. Състав по план/програма см. 7 дб. 3, действителен см. 7, бк. 3
5. Запас на 1 ха: с клони 510 куб.м/ха, без клони 440 куб. м/ха.
6. Среден наклон на терена ..... градуса
7. Очакван добив от маркираната дървесина 246 лежаща маса, куб.м.

вид / категория						вид / категория						
	сл.	8.0					см.	8.0				
едра	364	270				дребна	5	3				вършина
средна	85	36				дърва	217	266				

8. Наличие и характеристика на подраста преди сечта (състав, възраст, средна височина, % на покритие) см. 10 ЕСл, 10 год, h-1,0 м

9. Средно извозно разстояние 800 м
10. Други характеристики на насаждението (*мокрища, сеитбовища, надлесни дървета, семенути, защитени територии, Натура 2000, защитени видове описани в доклада за гора с висока консервационна стойност, ядрена дървесина, водозащитни зони, биологично разнообразие и др.*) Натура 2000 BG0002063

III. Технологични указания

1. Дървесината в насаждението да се добива при спазване на технологичната схема по т. I
2. Сечта ще се извършва с (моторен трион, ръчно, машини; кастренето на отсечените стъбла се извършва: в сечище, на временен склад) с моторен трион, кастренето на складовете
ще се извършва в сечището
3. Извозът от сечището до временните складове ще се осъществява с трактор на
чели сляба дъска се жерявата извозващите дърветата
на (цели стъбла, дълги/къси секции, сортименти, чипс и др.; с влачене по терена, изцяло натоварени)
на сортименти с минобилска тегл сила

4. Проектирани нови горски автомобилни пътища съгласно Наредба 5 за строителството в горските територии без промяна на предназначението им: дължина ..... м. широчина ..... м.
5. Изграждане и ремонт на временни извозни горски пътища:
5.1 Тракторни – допустимо разстояние между тях ..... м (не по-малко от 40 м), дължина ..... м, широчина 4 м.
5.2 Коларски - разстояние между тях ..... м (не по-малко от 40 м), дължина ..... м, широчина ... м
6. Просеки за въжени линии: ..... бр.
допустимо разстояние между просеките ..... м., дължина ..... м., широчина ..... м.
7. Направа на технологични просеки .....бр.
допустимо разстояние между тях ..... м., дължина ..... м., широчина ..... м.
8. Изграждане на нови временни складове (бр., площ в ха) .....
9. Мерки за опазване на оставащите на корен дървета, подраста, младинака и почвата да се спазва инсолация на площадите
10. Начини за почистване на сечището на купчини
11. Други указания: да се опазва хум на площадите. Пръч дърво за
да не се нарушават оставащите дървета и почвата
Да се изнасят битовите отпадъци от сечището извън горските територии на определените за това места.
12. Всички операции по подготвителните и основните работи да се извършват съгласно изискванията на Правилника за здравословни и безопасни условия на труд в горите и правилата за противопожарна безопасност в горите.

ЗАПОЗНАТ с технологичния план: ..... (*попълва се след издаването на позволителното за сеч*)
Лицето по чл. 108, ал. 2 от ЗГ, на което е издадено позволително за сеч № .....

..... / *трите имена, подпис, дата* /

№ и дата на удостоверението за упражняване на лесовъдска практика: .....

Обект № 1744

Образец по чл. 53, ал. 6 от НСГ

Изготвил: Тодор Трапаванов
/име, фамилия,/ подпис:
дата: 23.8.2016 г.
№ и дата на удостоверението за упражняване на лесовъдска практика: № 6516 от 10.5.2012 г.

Одобрил: инж. [illegible]
име, фамилия,/ подпис:
дата: 10.03.17 г.,
№ и дата на удостоверението за упражняване на лесовъдска практика: [illegible]

ТЕХНОЛОГИЧЕН ПЛАН № ....

За добив на дървесина от отдел 83 подотдел е
На ТП ДГС/ДЛС „Родопи" /попълва се само за държавни гори/
Община Батак; Землище Батак;
имот с (кадастрален идентификатор/КВС) № ...../попълва се само за недържавни гори/

I. Схема за добива на дървесина от насаждението

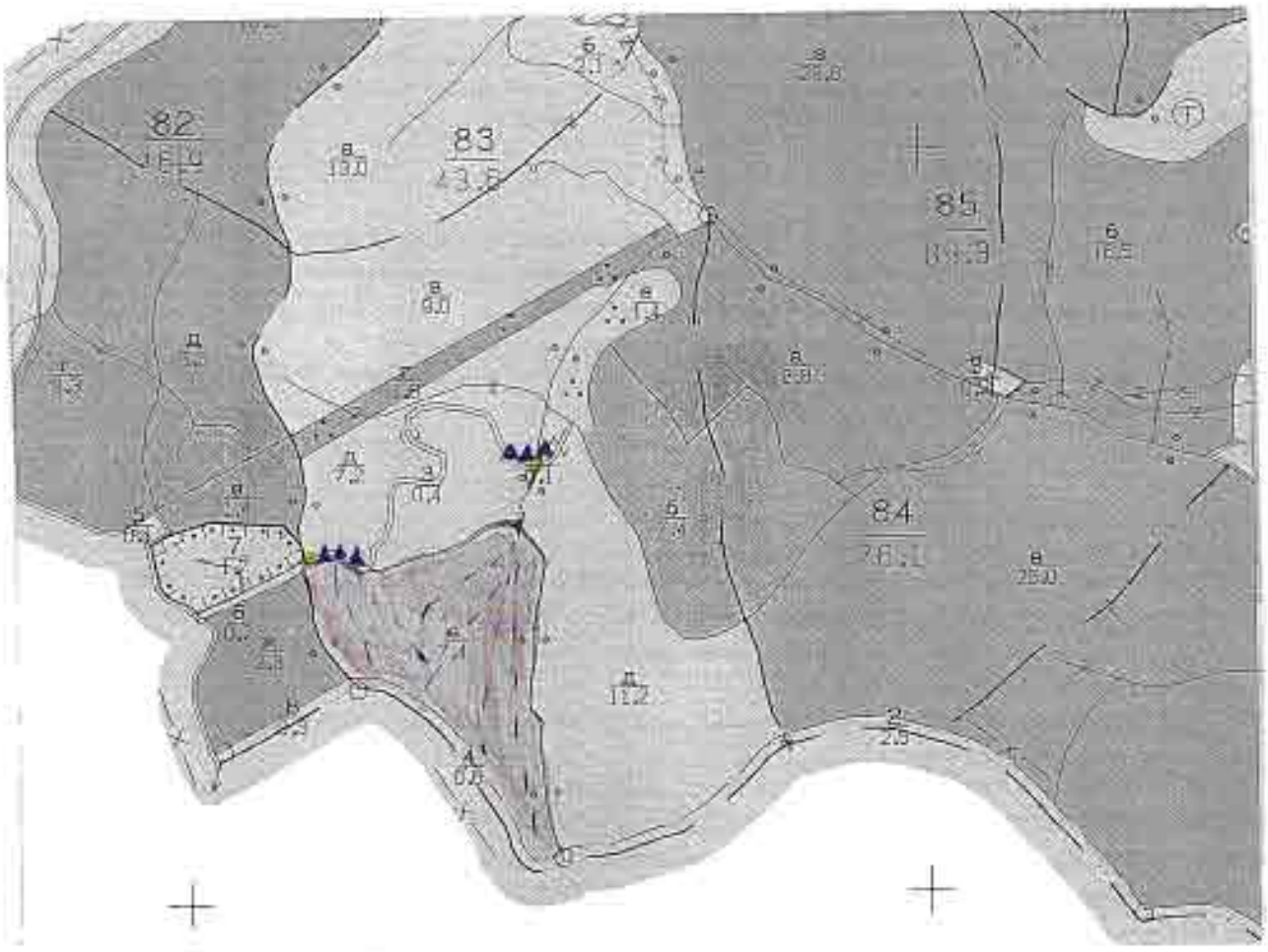

Легенда:

- проектирани коларски вр. извозни пътища
- съществуващи извозни пътища
- съществуващ автомобилен път
- технологична просека
- Место за обнадеци
- проектирани тракторни вр. извозни пътища
- временен склад
- трасе на въжена линия
- проектиран автомобилен път
- Маркирана площ

На схемата задължително се нанасят контурите на насаждението/имота, съществуващите и проектирани временни горски пътища, технологичните просеки, просеките за въжени линии, извозни пътища, временни складове както и връзката им със съществуващата автомобилна пътна мрежа.

II. Характеристика на насаждението

1.Вид на сеча ...Прочистка.../ интензивност 20 %
Втори вид сеч ...../ интензивност .....%
2.Площ на подотдела ..7,4.....ха Размер на сечището.....7,4..... ха
3. Състав по план/програма..ЕЕ-Б ; ЧР-4....., действителен....ЕЕ-Б ; ЧР-4 ;.....
5. Запас на 1 ха: с клони....336.....куб.м/ха , без клони .....куб. м/ха.
6. Среден наклон на терена ..25.....градуса.
7. Очакван добив от маркираната дървесина .....488.....лежаща маса, куб.м.

дърв. вид / категория	ЕЕ	см				дърв. вид / категория	ЕЕ	см				
едра	195	181				дребна	1					вър-
средна	14	13				дърва	52	32				шина

8.Наличие и характеристика на подраста преди сечта (състав, възраст, средна височина, % на покритие) ...ЧР-10 ест ...възраст ..20г. ; височина - 0,4; 4-4 м.;.....
.....
9. Средно извозно разстояние ..500 м.;
10. Други характеристики на насаждението (*мочовища, световища, надвесени дървета, сервитути, защитени територии, Натура 2000, защитени видове описани в докладa за гори с високо консервационна стойност, мъртва дървесина, вододайни зони, биологично разнообразие и др.*) ВХС - 6.3.1
.....
Натура 2000 BG 0002063 от директивата за опазване на птиците.....

III. Технологични указания

1. Дървесината в насаждението да се добива при спазване на технологичната схема по т. I
2. Сечта ще се извършва с (моторен трион, ръчно, машини; кастренето на отсечените стъбла се извършва: в сечище, на временен склад) ...с моторен трион.....
.....
3. Извозът от сечището до временните складове ще се осъществява с...минимална.....
.....сила на кеси сортименти.....
на (цели стъбла, дълги/къси секции, сортименти, чипс и др.; с влачене по терена, изцяло натоварени).....
.....
.....
4. Проектирани нови горски автомобилни пътища съгласно Наредба 5 за строителството в горските територии без промяна на предназначението им: дължина .....м. широчина .....м.
5. Изграждане и ремонт на временни извозни горски пътища:

5.1 Тракторни – допустимо разстояние между тях .....м (не по-малко от 40 м), дължина .....м, широчина 4 м.

5.2 Коларски - разстояние между тях.....м (не по-малко от 40 м), дължина .....м, широчина ... м

6. Просеки за въжени линии: ..... бр.
допустимо разстояние между просеките ..... м., дължина ..... м., широчина ..... м.
7. Направа на технологични просеки .....бр.
допустимо разстояние между тях .....м., дължина .....м., широчина ..... м.
8. Изграждане на нови временни складове (бр., площ в ха) .....
.....
9. Мерки за опазване на оставащите на корен дървета, подраста, младиняка и почвата ...максимално опазване на корени, дървесина и подраст.....
10. Начини за почистване на сечището ...събиране клонак на кучи.....
11. Други указания: Битовите отпадъци ще се събират на определените за тази цел места.....
Да се изпасят битовите отпадъци от сечището извън горските територии на определените за това места.
12. Всички операции по подготвителните и основните работи да се извършват съгласно изискванията на Правилника за здравословни и безопасни условия на труд в горите и правилата за противопожарна безопасност в горите.

ЗАПОЗНАТ с технологичния план: ...../попълва се след издаването на позволителното за сеч/
Лицето по чл. 108, ал. 2 от ЗГ, на което е издадено позволително за сеч № .....
.....
/ трите имена, подпис, дата - /
№ и дата на удостоверението за упражняване на лесовъдска практика: .....

Обект № 1745

Образец по чл. 53, ал. 6 от НСГ

Изготвил: Иван Попов

име, фамилия, подпис

дата 2016 г.

№ и дата на удостоверението за упражняване на лесовъдска практика: 5295/23.01.2016 г.

Одобрил: инж. Г. Долуски

име, фамилия, подпис:

дата 10.03.12 г.

№ и дата на удостоверението за упражняване на лесовъдска практика: 6088/26.03.12 г.

ТЕХНОЛОГИЧЕН ПЛАН № ....

За добив на дървесина от отдел „90" подотдел „б"

На ТП ДГС/ДЛС „Родопи" /попълва се само за държавни гори/

Община Батак; Землище гр. Батак;

имот с (кадастрален идентификатор/КВС) №..... /попълва се само за недържавни гори/

I. Схема за добива на дървесина от насаждението

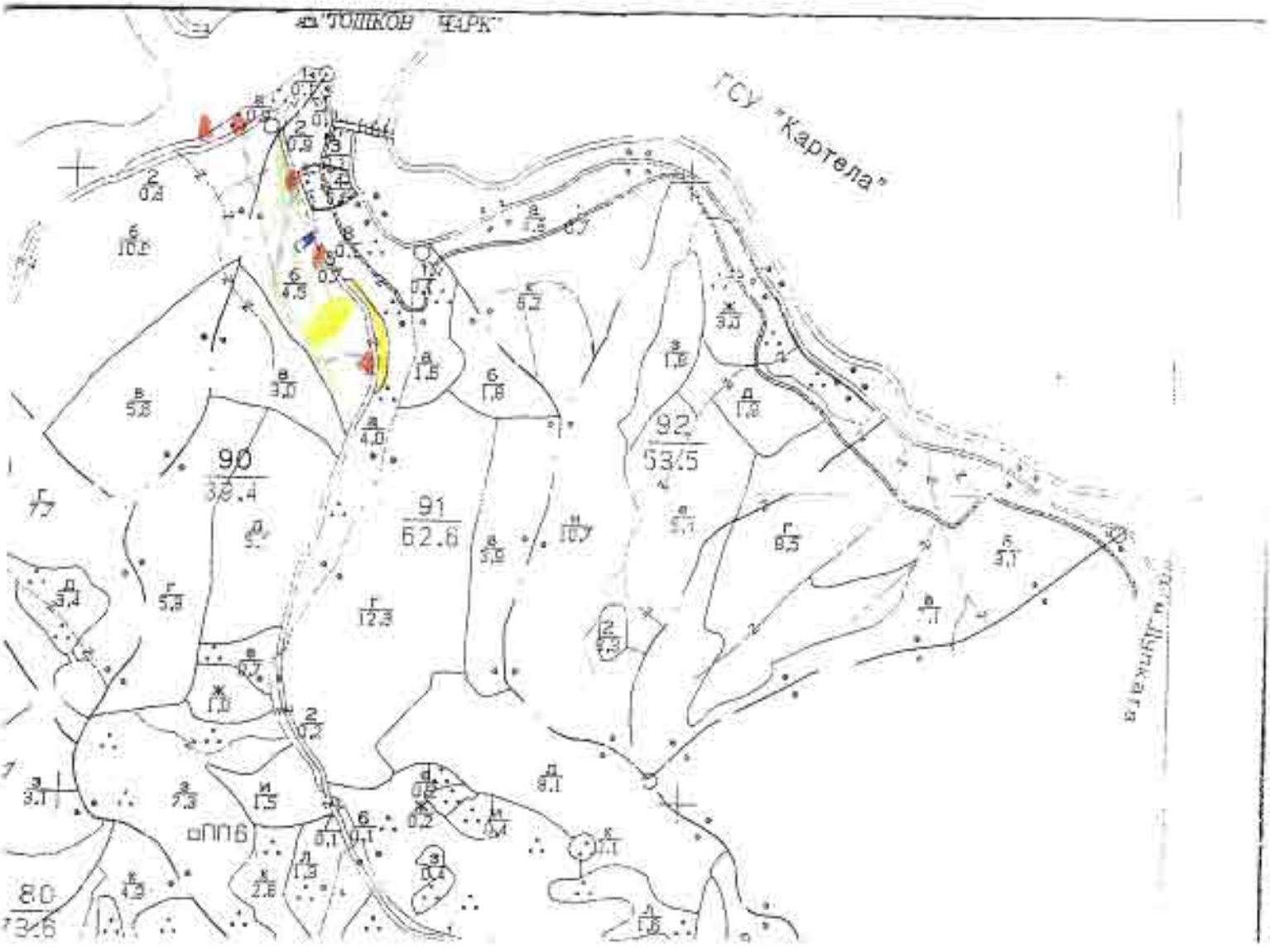

Легенда:

- проектирани коларски вр. извозни пътища
- съществуващи извозни пътища
- съществуващ автомобилен път
- технологична просека
- сечище
- - труднодостъпен терен
- проектирани тракторни вр. извозни пътища
- временен склад
- трасе на въжена линия
- проектиран автомобилен път
- мало за смяна на ГСМ и събиране на отпадъци

На схемата задължително се нанасят контурите на насаждението/имота, съществуващите и проектирани временни горски пътища, технологичните просеки, просеките за въжени линии, извозни пътища, временни складове както и връзката им със съществуващата автомобилна пътна мрежа.

II. Характеристика на насаждението

1.Вид на сечта ....пробирка..... / интензивност 20 %

Втори вид сеч ..... / интензивност ... %

2.Площ на подотдела ...4,5... ха Размер на сечището ...4,1... ха

3. Състав по план/програма ...б.б. 2 см 2..., действителен.....

5. Запас на 1 ха: с клони ...413... куб.м/ха , без клони ...356... куб. м/ха.

6. Среден наклон на терена ...22... градуса.

7. Очакван добив от маркираната дървесина ...197... лежаща маса, куб.м.

дърв. вид / категория	см	б.б				дърв. вид / категория	см	б.б					
едра	90	11				дребна	1	1				вър-шина	
средна	33	8				дърва	42	11					

8.Наличие и характеристика на подраста преди сечта (състав, възраст, средна височина, % на покритие) ...см. 10, 10 год., h 1,0 м.....

9. Средно извозно разстояние ...200...;

10. Други характеристики на насаждението (*токовища, сватбовища, надлесни дървета, сервитути, защитени територии, Натура 2000, защитени видове описани в доклада за гори с висока консервационна стойност, мъртва дървесина, вододайни зони, биологично разнообразие и др.*)

Натура 2000

ВЕ 0000063 от Директивата за опазване на птиците.

III. Технологични указания

1. Дървесината в насаждението да се добива при спазване на технологичната схема по т. 1

2. Сечта ще се извършва с (моторен трион, ръчно, машини; кастренето на отсечените стъбла се извършва: в сечище, на временен склад) ...с моторен трион, кастренето ще се извършва в сечището.....

3. Извозът от сечището до временните складове ще се осъществява с ...живот. тегл. сила на сортименти с влачене по терена.....

на (цели стъбла, дълги/къси секции, сортименти, чипс и др.; с влачене по терена, изцяло натоварени).....

4. Проектирани нови горски автомобилни пътища съгласно Наредба 5 за строителството в горските територии без промяна на предназначението им: дължина ...—...м. широчина ...—...м.

5. Изграждане и ремонт на временни извозни горски пътища:

5.1 Тракторни – допустимо разстояние между тях ...—...м (не по-малко от 40 м), дължина ...—...м, широчина 4 м.

5.2 Коларски - разстояние между тях...—...м (не по-малко от 40 м), дължина ...—...м, широчина ... м

6. Просеки за въжени линии: ...—... бр.

допустимо разстояние между просеките ...—... м., дължина ...—... м., широчина ...—... м.

7. Направа на технологични просеки ...—...бр.

допустимо разстояние между тях ...—...м., дължина ...—...м., широчина ...—... м.

8. Изграждане на нови временни складове (бр., площ в ха) ...—...

9. Мерки за опазване на оставащите на корен дървета, подраста, младиняка и почвата ...да се спазва посоката на поваляне.....

10. Начини за почистване на сечището ...на купчини.....

11. Други указания: .....

Да се изнасят битовите отпадъци от сечището извън горските територии на определените за това места.

12. Всички операции по подготвителните и основните работи да се извършват съгласно изискванията на Правилника за здравословни и безопасни условия на труд в горите и правилата за противопожарна безопасност в горите.

ЗАПОЗНАТ с технологичния план: ...../попълва се след издаването на позволителното за сеч/

Лицето по чл. 108, ал. 2 от ЗГ, на което е издадено позволително за сеч № .....

/ трите имена, подпис, дата - /

№ и дата на удостоверението за упражняване на лесовъдска практика: .....

Обект № 1746

Образец по чл. 53, ал. 6 от НСГ

Изготвил: Атанас Маленкин
/име, фамилия,/ подпис: [подпис]
дата: 2016 г.,
№ и дата на удостоверението за упражняване на лесовъдска практика: 5500/23.02.2012 год

Одобрил: инж. В. Дамянова
име, фамилия,/ подпис: [подпис]
дата: 10.03.12 г.,
№ и дата на удостоверението за упражняване на лесовъдска практика: 6088/26.01.12 г.

ТЕХНОЛОГИЧЕН ПЛАН № ....

За добив на дървесина от отдел 1 подотдел Ж
На ТП ДГС/ДЛС Родопи /попълва се само за държавни гори/
Община Батак; Землище Батак;
имот с (кадастрален идентификатор/КВС) №..... /попълва се само за недържавни гори/

I. Схема за добива на дървесина от насаждението

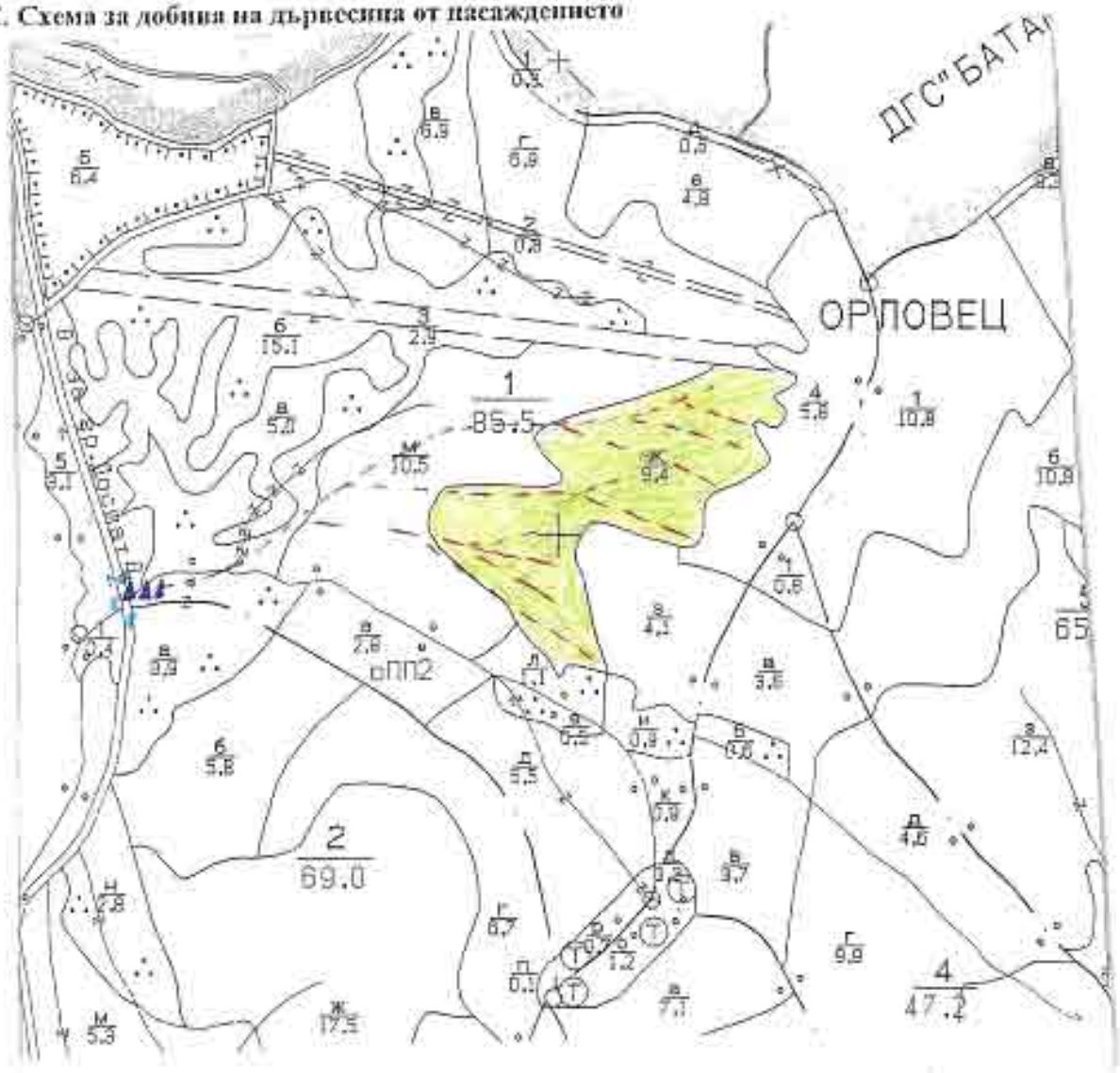

Легенда:

- проектирани коларски вр. извозни пътища
- съществуващи извозни пътища
- съществуващ автомобилен път
- технологична просека
- място за битови отпадъци
- проектирани трактори вр. извозни пътища
- временен склад
- трасе на въжена линия
- проектиран автомобилен път
- сечище

На схемата задължително се нанасят контурите на насаждението/имота, съществуващите и проектирани временни горски пътища, технологичните просеки, просеките за въжени линии, извозни пътища, временни складове както и връзката им със съществуващата автомобилна пътна мрежа.

II. Характеристика на насаждението

1.Вид на сечта ..Пробирна../ интензивност .....%
Втори вид сеч ...../ интензивност .....%
2.Площ на подотдела ...9.4...ха Размер на сечището.....9.4..... ха
3. Състав по план/програма...см.10 сам....., действителен.....
5. Запас на 1 ха: с клони.....куб.м/ха , без клони ..355.....куб. м/ха.
6. Среден наклон на терена ..20.....градуса.
7. Очакван добив от маркираната дървесина ...582.....дежаща маса, куб.м.

дърв. вид / категория	смърч	бор				дърв. вид / категория	смърч	бор				
едра	364	48				дребна	3	1				вър-шина
средна	54	9				дърва	83	20				

8.Наличие и характеристика на подраста преди сечта (състав, възраст, средна височина, % на покритие) ..см.10 сам. Възр. 20 год. 116 см.....
.....
9. Средно извозно разстояние ..850.....;
10. Други характеристики на насаждението (*тополовища, скатбовища, надвесени дървета, сервитути, защитени територии, Натура 2000, защитени видове описани в доклада за гори с висока консервационна стойност, мъртва дървесина, вододайни зони, биологично разнообразие и др.*) ..Попада в Байур 9 Лесо
в обхвата от директивата за опазване на птиците ВЗС 6.3.1.....

III. Технологични указания

1. Дървесината в насаждението да се добива при спазване на технологичната схема по т. I
2. Сечта ще се извършва с (моторен трион, ръчно, машинно; вкарването на отсечените стъбла се извършва: в сечище, на временен склад) ..бензиномоторен трион, изкарването ще се извършва с конски впряг.....
3.Извозът от сечището до временните складове ще се осъществява с.....
.....
на (цели стъбла, дълги/къси секции, сортименти, чипс и др.; с влачене по терена, изцяло натоварени).....
.....
.....
4. Проектирани нови горски автомобилни пътища съгласно Наредба 5 за строителството в горските територии без промяна на предназначението им: дължина .....м. широчина .....м.
5. Изграждане и ремонт на временни извозни горски пътища:

5.1 Трактори – допустимо разстояние между тях .....м (не по-малко от 40 м), дължина .....м, широчина 4 м.

5.2 Коларски - разстояние между тях.....м (не по-малко от 40 м), дължина.....м, широчина ...м

6. Просеки за въжени линии: ..... бр.
допустимо разстояние между просеките ..... м., дължина ..... м., широчина ..... м.
7. Направа на технологични просеки .....бр.
допустимо разстояние между тях .....м., дължина .....м., широчина ..... м.
8. Изграждане на нови временни складове (бр., площ в ха) .....
.....
9. Мерки за опазване на оставащите на корен дървета, подраста, младинняка и почвата
Да се маркират и съхранят оставащите на корен дървета и подраст
10. Начини за почистване на сечището .....
11. Други указания: Да се маркират и съхранят наличните дървета
и подраст по контурите на сечта.....
Да се изнасят битовите отпадъци от сечището извън горските територии на определените за това места.
12. Всички операции по подготвителните и основните работи да се извършват съгласно изискванията на Правилника за здравословни и безопасни условия на труд в горите и правилата за противопожарна безопасност в горите.

ЗАПОЗНАТ с технологичния план: ...../попълва се след издаването на позволителното за сеч/
Лицето по чл. 108, ал. 2 от ЗГ, на което е издадено позволително за сеч № .....
.....
/ трите имена, подпис, дата - /
№ и дата на удостоверението за упражняване на лесовъдска практика: .....

Обект № 1749

Образец по чл. 53, ал. 6 от НСГ

Изготвил: Атанас Маленкин
/име, фамилия,/ подпис:
дата: 2016 г.,
№ и дата на удостоверението за упражняване на лесовъдска практика: 5900/23.02.2012 год

Одобрил: инж. В. Дамянов
име, фамилия,/ подпис:
дата: 10.03.12 г.,
№ и дата на удостоверението за упражняване на лесовъдска практика: 6080/16.03.12 г.

ТЕХНОЛОГИЧЕН ПЛАН № ....

За добив на дървесина от отдел 9 подотдел а
На ТП ДГС/ДЛС Родопи /попълва се само за държавни гори/
Община Батак; Землище Батак;
имот с (кадастрален идентификатор/КВС) №..... /попълва се само за недържавни гори/

I. Схема за добива на дървесина от насаждението

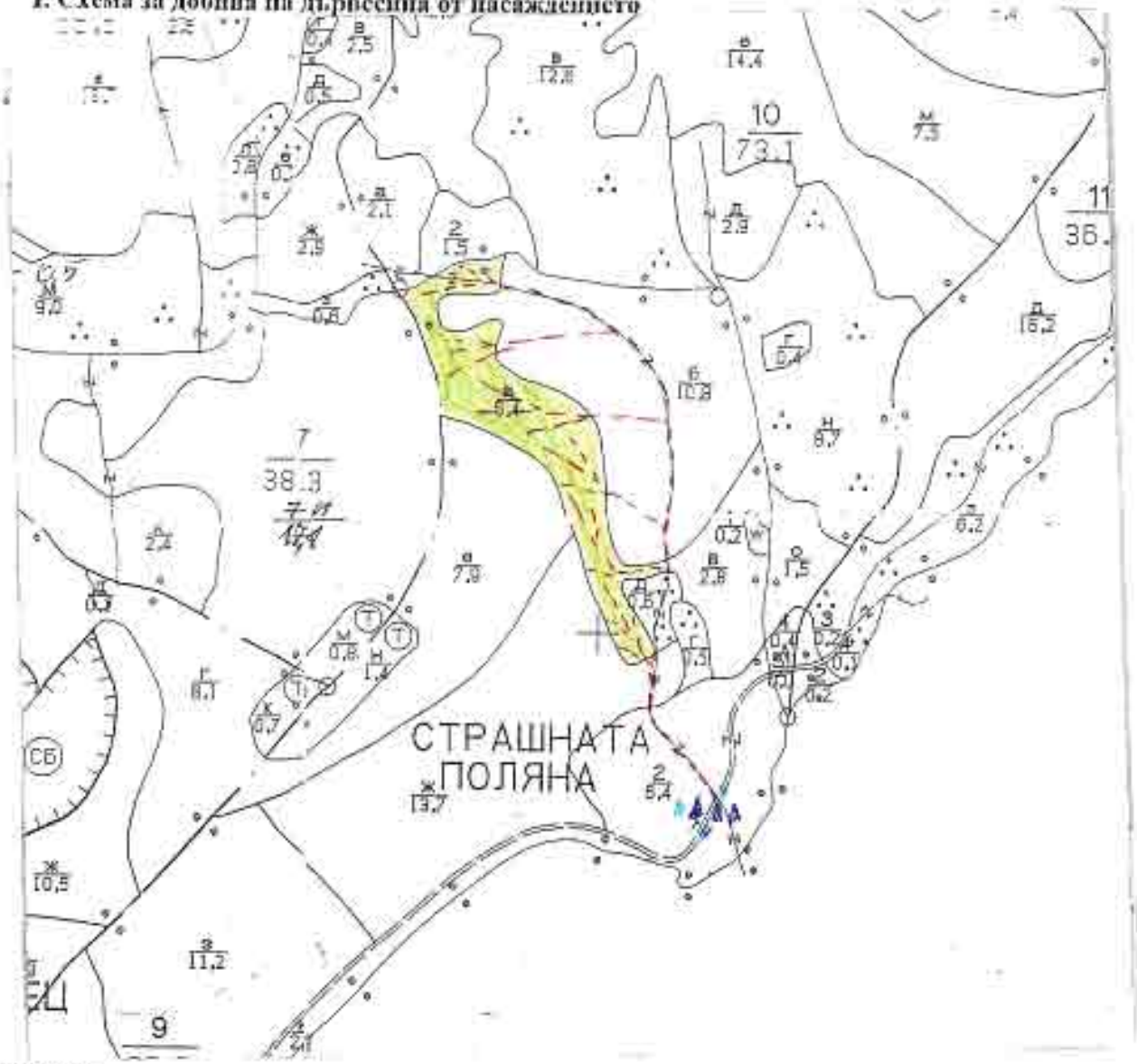

Легенда:

- проектирани коларски вр. извозни пътища
- съществуващи извозни пътища
- съществуващ автомобилен път
- технологична просека
- място за битова отпадъци
- проектирани тракторни вр. извозни пътища
- временен склад
- трасе на въжена линия
- проектиран автомобилен път
- сечище

На схемата задължително се нанасят контурите на насаждението/имота, съществуващите и проектирани временни горски пътища, технологичните просеки, просеките за въжени линии, извозни пътища, временни складове както и връзката им със съществуващата автомобилна пътна мрежа.

II. Характеристика на насаждението

1.Вид на сечта ..... Коробирка ...../ интензивност .....%
Втори вид сеч ...../ интензивност .....%
2.Площ на подотдела 5.4 ха Размер на сечището 5.4 ха
3. Състав по план/програма ..... от 10 ос. ., действителен .....
5. Запас на 1 ха: с клони .....куб.м/ха , без клони 220.30 куб. м/ха,
6. Среден наклон на терена 19 градуса.
7. Очакван добив от маркираната дървесина 418 лежаща маса, куб.м.

дърв. вид / категория	смърч	бял бор				дърв. вид / категория	смърч	бял бор				
едра	221	51				дребна	1	–				вър-
средна	31	10				дърва	66	38				шина

8.Наличие и характеристика на подраста преди сечта (състав, възраст, средна височина, % на покритие) .....

9. Средно извозно разстояние 650 м;
10. Други характеристики на насаждението (*тополовища, светлолюбиви, надлесни дървета, сервитути, защитени територии, Натура 2000, защитени видове описани в докладе за гори с висока консервационна стойност, мъртва дървесина, водосборни зони, биологично разнообразие и др.*)
Попада в Натура 2000 в обхвата на директивата за опазване на птиците

III. Технологични указания

1. Дървесината в насаждението да се добива при спазване на технологичната схема по т. I
2. Сечта ще се извършва с (моторен трион, ръчно, машини; кастренето на отсечените стъбла се извършва: в сечище, на временен склад) с бензиномоторен трион. кастренето ще се извършва в сечището
3. Извозът от сечището до временните складове ще се осъществява с .....
.....
на (цели стъбла, дълги/къси секции, сортименти, чипс и др.; с влачене по терена, изцяло натоварени) .....
.....
.....
4. Проектирани нови горски автомобилни пътища съгласно Наредба 5 за строителството в горските територии без промяна на предназначението им: дължина .....м. широчина .....м.
5. Изграждане и ремонт на временни извозни горски пътища:
5.1 Тракторни – допустимо разстояние между тях .....м (не по-малко от 40 м), дължина .....м, широчина 4 м.
5.2 Коларски - разстояние между тях.....м (не по-малко от 40 м), дължина .....м, широчина .....м
6. Просеки за въжени линии: ..... бр.
допустимо разстояние между просеките ..... м., дължина ..... м., широчина ..... м.
7. Направа на технологични просеки .....бр.
допустимо разстояние между тях .....м., дължина .....м., широчина ..... м.
8. Изграждане на нови временни складове (бр., площ в ха) .....
.....
9. Мерки за опазване на оставащите на корен дървета, подраста, младиняка и почвата Да се носят от дивеча жилавящите по корен дървета
10. Начини за почистване на сечището Клоните да бъдат разпилени равномерно
11. Други указания: Да се чакат от дивеча Марките пилеещи по Карлите по отсечката е дървета
Да се изнасят битовите отпадъци от сечището извън горските територии на определените за това места.
12. Всички операции по подготвителните и основните работи да се извършват съгласно изискванията на Правилника за здравословни и безопасни условия на труд в горите и правилата за противопожарна безопасност в горите.

ЗАПОЗНАТ с технологичния план: ...../попълва се след издаването на позволителното за сеч/
Лицето по чл. 108, ал. 2 от ЗГ, на което е издадено позволително за сеч № .....
.....
/ трите имена, подпис, дата - /
№ и дата на удостоверението за упражняване на лесовъдска практика: .....

Обект № 1750

Образец по чл. 53, ал. 6 от НСГ

Изготвил: Тодор Балабанов
/име, фамилия/ подпис:
дата: 9.8.14 г.,
№ и дата на удостоверението за упражняване на лесовъдска практика: № 6516 от 10.5.2012г.

Одобрил: инж. Д. Борисов
име, фамилия / подпис:
дата: 16.03.12 г.,
№ и дата на удостоверението за упражняване на лесовъдска практика: 6080/16.03.12 г.

ТЕХНОЛОГИЧЕН ПЛАН № ....

За добив на дървесина от отдел 14 подотдел е
На ТП ДГС/~~ДЛС~~ Родопи /попълва се само за държавни гори/
Община Батак; Землище Батак;
имот с (кадастрален идентификатор/КВС) №....., /попълва се само за недържавни гори/

I. Схема за добива на дървесина от насаждението

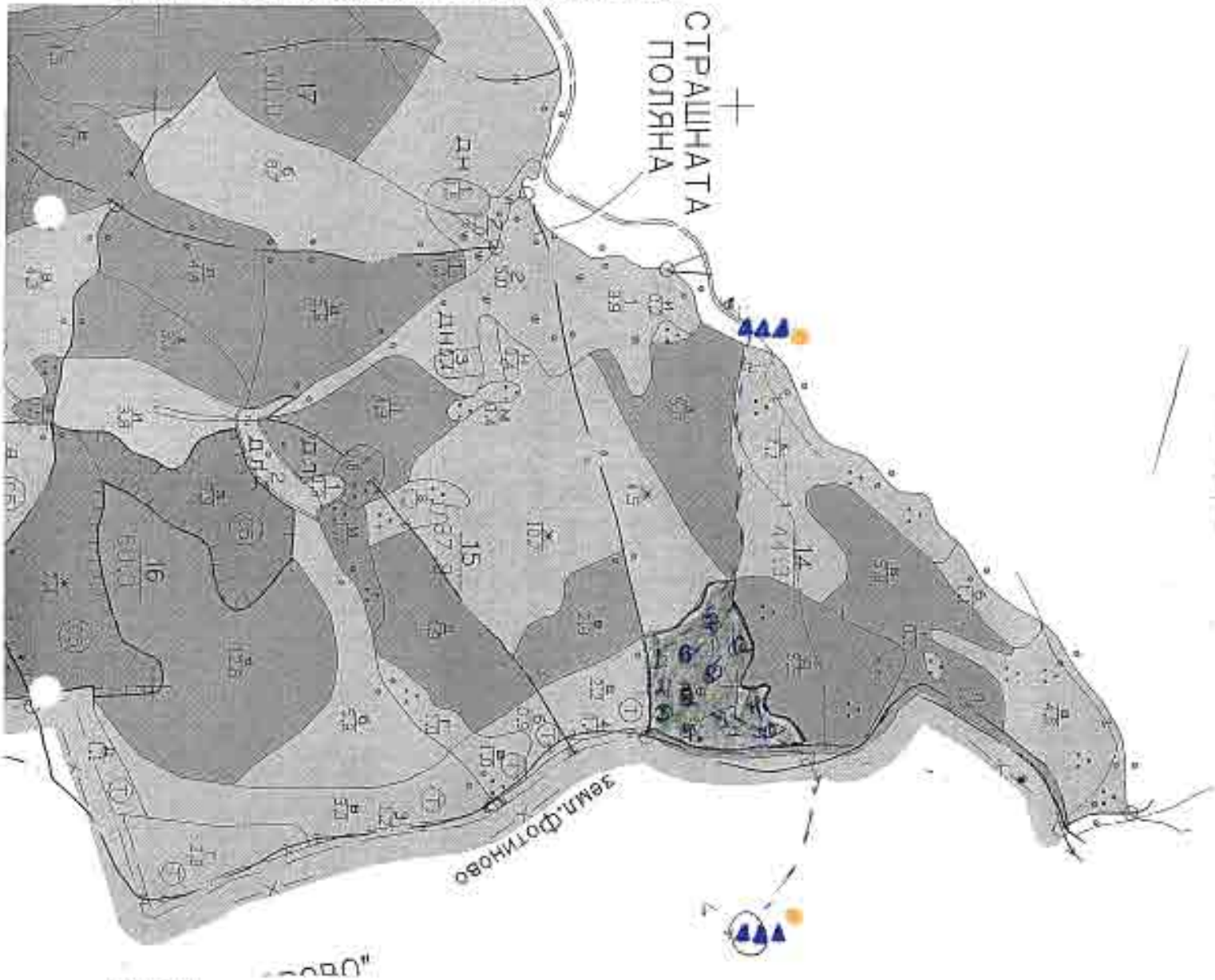

Легенда:

- проектирани колароки вр. извозни пътища
- съществуващи извозни пътища
- съществуващ автомобилен път
- технологична просека
- место за отпадъци
- проектирани тракторни вр. извозни пътища
- временен склад
- трасе на въжена линия
- проектиран автомобилен път
- маркирана площ

На схемата задължително се нанасят контурите на насаждението/имота, съществуващите и проектирани временни горски пътища, технологичните просеки, просеките за въжени линии, извозни пътища, временни складове както и връзката им със съществуващата автомобилна пътна мрежа

II. Характеристика на насаждението

1.Вид на сечта ...ГР. ИЗБОРНА.../ интензивност 20 %
Втори вид сеч ...../ интензивност .....%
2.Площ на подотдела ...4,5....ха Размер на сечището ...4,5..... ха
3. Състав по план/програма...4Н: 10....., действителен...4Н - 10.....
5. Запас на 1 ха: с клони..588.....куб.м/ха , без клони ...507.....куб. м/ха.
6. Среден наклон на терена ...20.....градуса.
7. Очакван добив от маркираната дървесина .....426.....лежаща маса, куб.м.

първ. вид / категория	ОМ	СБ				втор. вид / категория	ОМ	СБ				
едра	338	2				дребна	1					вър-
средна	17					дърва	44	2				шина

8.Наличие и характеристика на подраста преди сечта (състав, възраст, средна височина, % на покритие) ...ОМ: 10, 20 години, височина 0,2 м; И - 9 м.
.....
9. Средно извозно разстояние ...800м.;
10. Други характеристики на насаждението (*токовища, свлачища, надлесни дървета, сервитути, защитени територии, Натура 2000, защитени видове описани в доклада за гори с висока консервационна стойност, мъртва дървесина, вододайни зони, биологично разнообразие и др.*) НАТУРА 2000 ✓
BG0002063 от директивата за опазване на птиците.....

III. Технологични указания

1. Дървесината в насаждението да се добива при спазване на технологичната схема по т. I
2. Сечта ще се извършва с (моторен трион, ръчно, машини; кастренето на отсечените стъбла се извършва в сечище, на временен склад) сечта ще се извършва с моторен трион.....
.....
3. Извозът от сечището до временните складове ще се осъществява с...Трактор 60%,
за планинска сила 40%;
на (цели стъбла, дълги/къси секции, сортименти, чипс и пр.; с влачене по терена, изцяло натоварени).....
.....
.....
4. Проектирани нови горски автомобилни пътища съгласно Наредба 5 за строителството в горските територии без промяна на предназначението им: дължина .....м. широчина .....м.
5. Изграждане и ремонт на временни извозни горски пътища:
5.1 Тракторни – допустимо разстояние между тях .....м (не по-малко от 40 м), дължина .....м, широчина 4 м.
5.2 Коларски - разстояние между тях.....м (не по-малко от 40 м), дължина .....м, широчина ... м
6. Просеки за въжени линии: ..... бр.
допустимо разстояние между просеките ..... м., дължина ..... м., широчина ..... м.
7. Направа на технологични просеки .....бр.
допустимо разстояние между тях.....м., дължина .....м., широчина ..... м.
8. Изграждане на нови временни складове (бр., площ в ха) .....
.....
9. Мерки за опазване на оставащите на корен дървета, подраста, младняка и почвата максимално опазване бордюрите на горе и подраста,.....
10. Начини за почистване на сечището Събиране клоните на купчини - ръчно.....
11. Други указания: Фитопите отпадъци да се оставят на определените за тях места.....
Да се изнесят битовите отпадъци от сечището извън горските територии на определените за това места.
12. Всички операции по подготвителните и основните работи да се извършват съгласно изискванията на Правилника за здравословни и безопасни условия на труд в горите и правилата за противопожарна безопасност в горите.

ЗАПОЗНАТ с технологичния план: ...../попълва се след издаването на позволителното за сеч/
Лицето по чл. 108, ал. 2 от ЗГ, на което е издадено позволително за сеч № .....
.....
/ трите имена, подпис, дата -/
№ и дата на удостоверението за упражняване на лесовъдска практика: .....

Обект № 1750

Образец по чл. 53, ал. 6 от НСГ

Изготвил: Димитър Лаптев
/имс, фамилия/ подпис: [signature]
дата: 08.05.16 г.,
№ и дата на удостоверението за упражняване на лесовъдска практика: 5762/20.02.2012 г.

Одобрил: [signature]
имс, фамилия/ подпис: [signature]
дата: 10.05.16 г.,
№ и дата на удостоверението за упражняване на лесовъдска практика: 6086/16.03.14 г.

ТЕХНОЛОГИЧЕН ПЛАН № ....

За добив на дървесина от отдел 32 подотдел а
На ТП ДГС/ДЛС Родопи /попълва се само за държавни гори/
Община Батак; Землище Батак;
имот с (кадастрален идентификатор/КВС) № ..... /попълва се само за недържавни гори/

I. Схема за добива на дървесина от насаждението

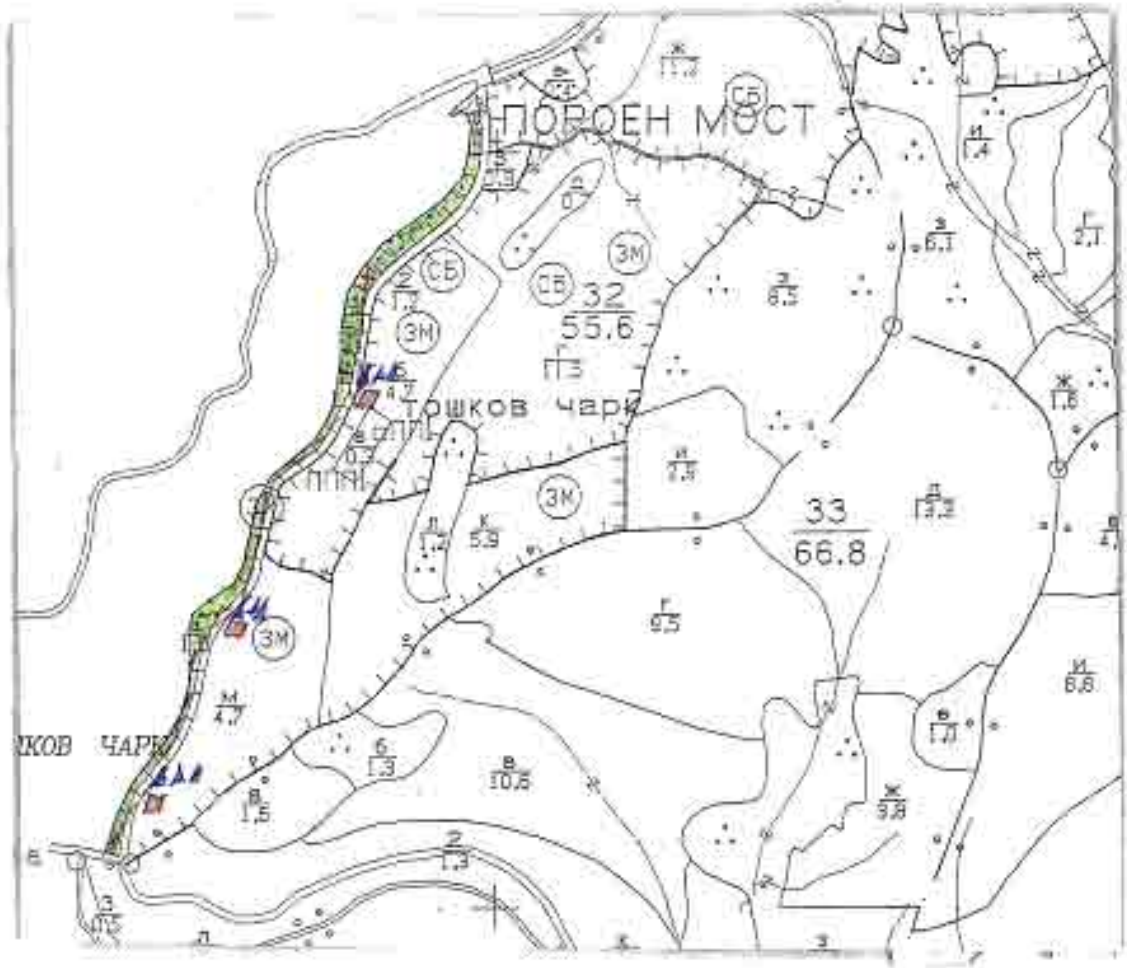

Легенда:

- проектирани ксерски вр. извозни пътища
- съществуващи извозни пътища
- съществуващ автомобилен път
- технологична просека
- място за отходъди и смяна на ВСА
- проектирани тракторни вр. извозни пътища
- временен склад
- трасе на въжени линии
- проектиран автомобилен път
- сечище

На схемата задължително се нанасят контурите на насаждението/имота, съществуващите и проектирани временни горски пътища, технологичните просеки, просеките за въжени линии, извозни пътища, временни складове както и връзката им със съществуващата автомобилна пътна мрежа.

II. Характеристика на насаждението

1.Вид на сечта ...Прореждане.../ интензивност 25...%
Втори вид сеч ...../ интензивност .....%
2.Площ на подотдела 1.0.....ха , Размер на сечището.....1.0..... ха
3. Състав по план/програма 10 Б ед.2....., действителен.....
5. Запас на 1 ха: с клони...120.....куб.м/ха , без клони .....куб. м/ха.
6. Среден наклон на терена 22.....градуса.
7. Очакван добив от маркираната дървесина .....лежаща маса, куб.м.

едра, вид категория	б.бр	смърч				дребна, вид категория	б.бр	смърч				
едра	—	—				дребна	—	1				вър-
средна	12	2				дърва	9	1				шина

8.Наличие и характеристика на подраста преди сечта (състав, възраст, средна височина, % на покритие) .....
.....
9. Средно извозно разстояние ...50.....;
10. Други характеристики на насаждението (*вековница, световница, надвесени дървета, сервитути, защитени територии, Натура 2000, защитени видове описани в докладa за гори с висока консервационна стойност, мъртва дървесина, вододайни зони, биологично разнообразие и др.*) Попада в Натура и Защитена местност КЗМ .....

III. Технологични указания

1. Дървесината в насаждението да се добива при спазване на технологичната схема по т. 1
2. Сечта ще се извършва с (моторен трион, ръчно, машини; кастренето на отсечените стъбла се извършва: в сечище, на временен склад) ..моторен трион, кастренето..... ще се извършва в сечището.....
3. Извозът от сечището до временните складове ще се осъществява с..животинска... механична сила до двете и моля секции.....
на (цели стъбла, дълги/къси секции, сортименти, чипс и др.; с влачене по терена, изцяло натоварени).....
.....
.....
4. Проектирани нови горски автомобилни пътища съгласно Наредба 5 за строителството в горските територии без промяна на предназначението им: дължина .....м. широчина .....м.
5. Изграждане и ремонт на временни извозни горски пътища:
5.1 Тракторни – допустимо разстояние между тях .....м (не по-малко от 40 м), дължина .....м, широчина 4 м.
5.2 Коларски - разстояние между тях.....м (не по-малко от 40 м), дължина .....м, широчина ..м
6. Просеки за въжени линии: ..... бр.
допустимо разстояние между просеките ..... м., дължина ..... м., широчина ..... м.
7. Направа на технологични просеки .....бр.
допустимо разстояние между тях .....м., дължина .....м., широчина ..... м.
8. Изграждане на нови временни складове (бр., площ в ха) .....
.....
9. Мерки за опазване на останалите от корен дървета, подраста, младинняка и почвата Да се надяг ени повредени останалите от корен дървета, подраст, младин
10. Начини за почистване на сечището Сеч.Трупи.на.....на.остатъка.....на.....
11. Други указания: Да се надяг ени повредени надрите на..... околните.....да.....остатъците.....за.....
Да се изнасят битовите отпадъци от сечището извън горските територии на определените за това места.
12. Всички операции по подготвителните и основните работи да се извършват съгласно изискванията на Правилника за здравословни и безопасни условия на труд в горите и правилата за противопожарна безопасност в горите.

ЗАПОЗНАТ с технологичния план: ...../попълва се след издаването на позволителното за сеч/
Лицето по чл. 108, ал. 2 от ЗГ, на което е издадено позволително за сеч № .....
.....
/ трите имена, подпис, дата -/
№ и дата на удостоверението за упражняване на лесовъдска практика: .....

Обект № 1751

Образец по чл. 53, ал. 6 от НСГ

Изготвил: Ангел Корнушев
пом. лесничей
име, фамилия, подпис:
дата: 2016 г.
№ и дата на удостоверението за упражняване на лесовъдска практика: 5465/20.02.2012 год.

Одобрил: инж. В. Борисчева
име, фамилия, подпис:
дата: 10.03.12 г.
№ и дата на удостоверението за упражняване на лесовъдска практика: 6080/26.03.12 г.

ТЕХНОЛОГИЧЕН ПЛАН № ....

За добив на дървесина от отдел 20 подотдел в
На ТП ДГС ДЛС „Родопи" /попълва се само за държавни гори/
Община Батак; Землище Батак;
имот с (кадастрален идентификатор/КВС) №..... /попълва се само за недържавни гори/

I. Схема за добива на дървесина от насаждението

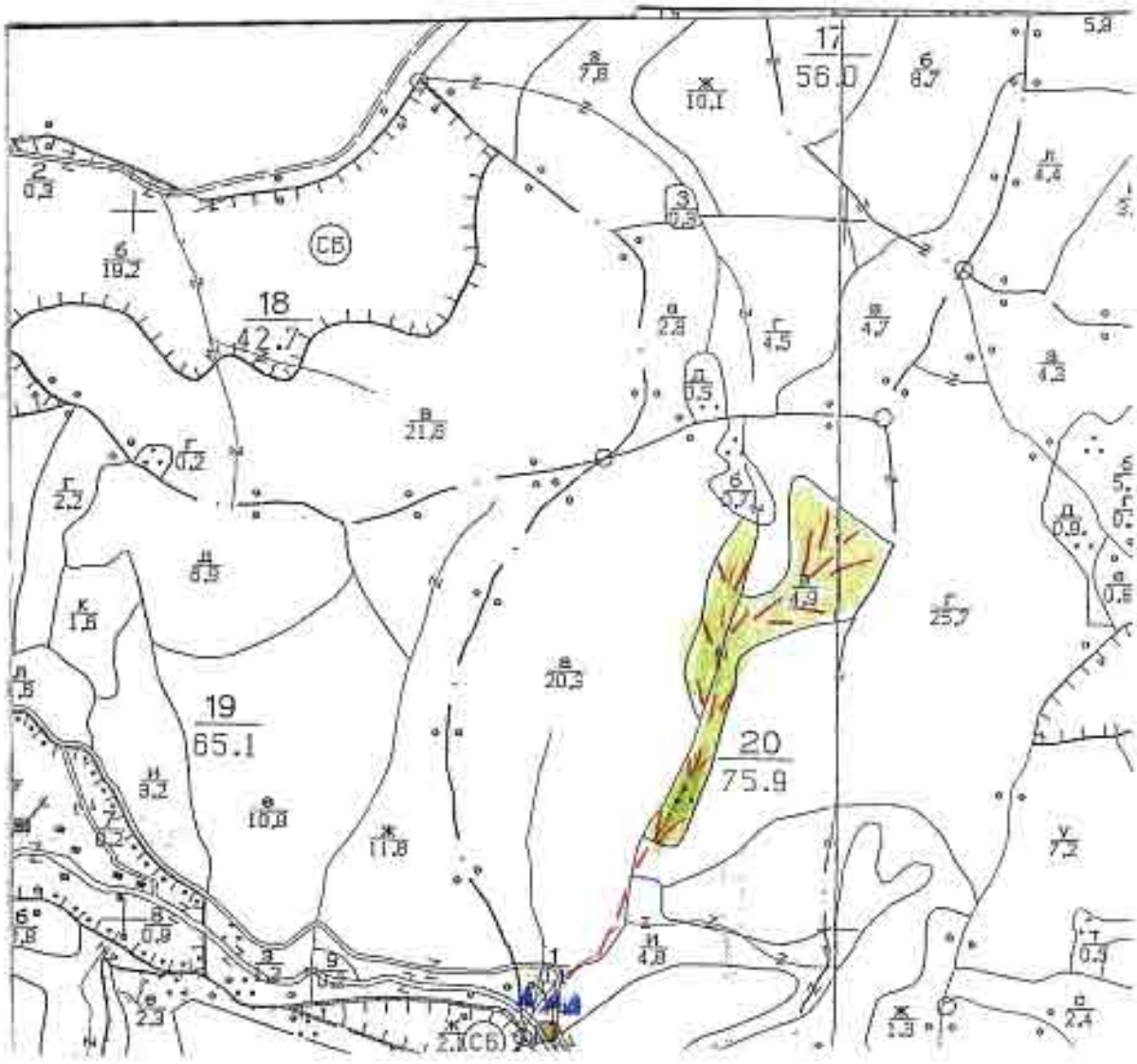

Легенда:

- проектирани коларски вр. извозни пътища
- съществуващи извозни пътища
- съществуващ автомобилен път
- технологична просека
- сечище
- проектирани тракторни вр. извозни пътища
- временен склад
- трасе на въжена линия
- проектиран автомобилен път
- място за отнадъци и смяна ГСМ

На схемата задължително се нанасят контурите на насаждението имота, съществуващите и проектирани временни горски пътища, технологичните просеки, просеките за въжени линии, извозни пътища, временни складове както и връзката им със съществуващата автомобилна пътна мрежа.

II. Характеристика на насаждението

1. Вид на сечта Пробирка интензивност 20 %

Втори вид сеч ..... интензивност ..... %

2. Площ на подотдела 4,9 ха Размер на сечището 4,9 ха

3. Състав по план/програма 5Сн 5Бб 0,0 1 действителен

5. Запас на 1 ха: с клони 347 куб.м/ха, без клони 472 куб. м/ха.

6. Среден наклон на терена 24 градуса.

7. Очакван добив от маркираната дървесина 347 лежаща маса, куб.м.

вид категория	Сн	Бб			вид категория	ом	бб	
едра	142	69			дребна	2	1	върхина
средна	20	13			дърва	54	46	

8. Наличие и характеристика на подраста преди сечта (състав, възраст, средна височина, % на покритие) Сн 10 години 30 см. h = 4,0 м

9. Средно извозно разстояние 600 м

10. Други характеристики на насаждението (*тоководни сгатбовища, находища на дървета, серпентити, защитени територии, Натура 2000, защитени видове описани в доклада за гори с висока консервационна стойност, иглолистна дървесина, водосборни зони, биологично разнообразие и др.*) Натура 2000

БС 000265 от директивата за опазване на птиците BIC-6.3.1

III. Технологични указания

1. Дървесината в насаждението да се добива при спазване на технологичната схема по т. 1

2. Сечта ще се извършва с (моторен трион, ръчно, машини, кастренето на отсечените стъбла се извършва: в сечище, на временен склад) с моторен трион кастренето ще се извърши в сечището

3. Извозът от сечището до временните складове ще се осъществява с живо тягловна сила / кон/ на сортиментни разкройването ще се извърши в сечището

на (цели стъбла, дълги/къси секции, сортименти, чипс и др.) с влачене по терена, изцяло натоварени)

4. Проектирани нови горски автомобилни пътища съгласно Наредба 5 за строителството в горските територии без промяна на предназначението им: дължина ..... м. широчина ..... м

5. Изграждане и ремонт на временни извозни горски пътища:

5.1 Трактористи – допустимо разстояние между тях ..... м (не по-малко от 40 м), дължина ..... м, широчина 4 м.

5.2 Коларски - разстояние между тях ..... м (не по-малко от 40 м), дължина ..... м, широчина ..... м

6. Просеки за въжени линии: ..... бр.

допустимо разстояние между просеките ..... м., дължина ..... м., широчина ..... м.

7. Направа на технологични просеки ..... бр.

допустимо разстояние между тях ..... м., дължина ..... м., широчина ..... м.

8. Изграждане на нови временни складове (бр., площ в ха) —

9. Мерки за опазване на оставащите на корен дървета, подраста, младиняка и почвата Да се пази най-вече подраста и оставащите дървета

10. Начини за почистване на сечището оставяне на купчини L=2м h=1,5

11. Други указания До не се допуска висока сеч

Да се изнесат битовите отпадъци от сечището извън горските територии на определените за това места.

12. Всички операции по подготвителните и основните работи да се извършват съгласно изискванията на Правилника за здравословни и безопасни условия на труд в горите и правилата за противопожарна безопасност в горите.

ЗАПОЗНАТ с технологичния план: ..... попълва се след издаването на позволителното за сеч

Лицето по чл. 108, ал. 2 от ЗГ, на което е издадено позволително за сеч № .....

/ трите имена, подпис, дата /

№ и дата на удостоверението за упражняване на лесовъдска практика: .....

Обект № 1752

Образец по чл. 53, ал. 6 от НСГ

Изготвил: Тодор Балабанов
/име, фамилия,/ подпис:
дата: 22.7.16 г.,
№ и дата на удостоверението за упражняване на лесовъдска практика: № 16516 от 10.5.2012

Одобрил: инж. Г. Борисчик
име, фамилия,/ подпис:
дата: 10.03.17 г.,
№ и дата на удостоверението за упражняване на лесовъдска практика: 6088/28.03.12

ТЕХНОЛОГИЧЕН ПЛАН № ....

За добив на дървесина от отдел 29 подотдел 9
На ТП ДГС/ДЛС Рудник /потъпва се само за държавни гори/
Община Батак; Землище Батак;
имот с (кадастрален идентификатор/КВС) № ; /потъпва се само за недържавни гори/

I. Схема за добива на дървесина от насаждението

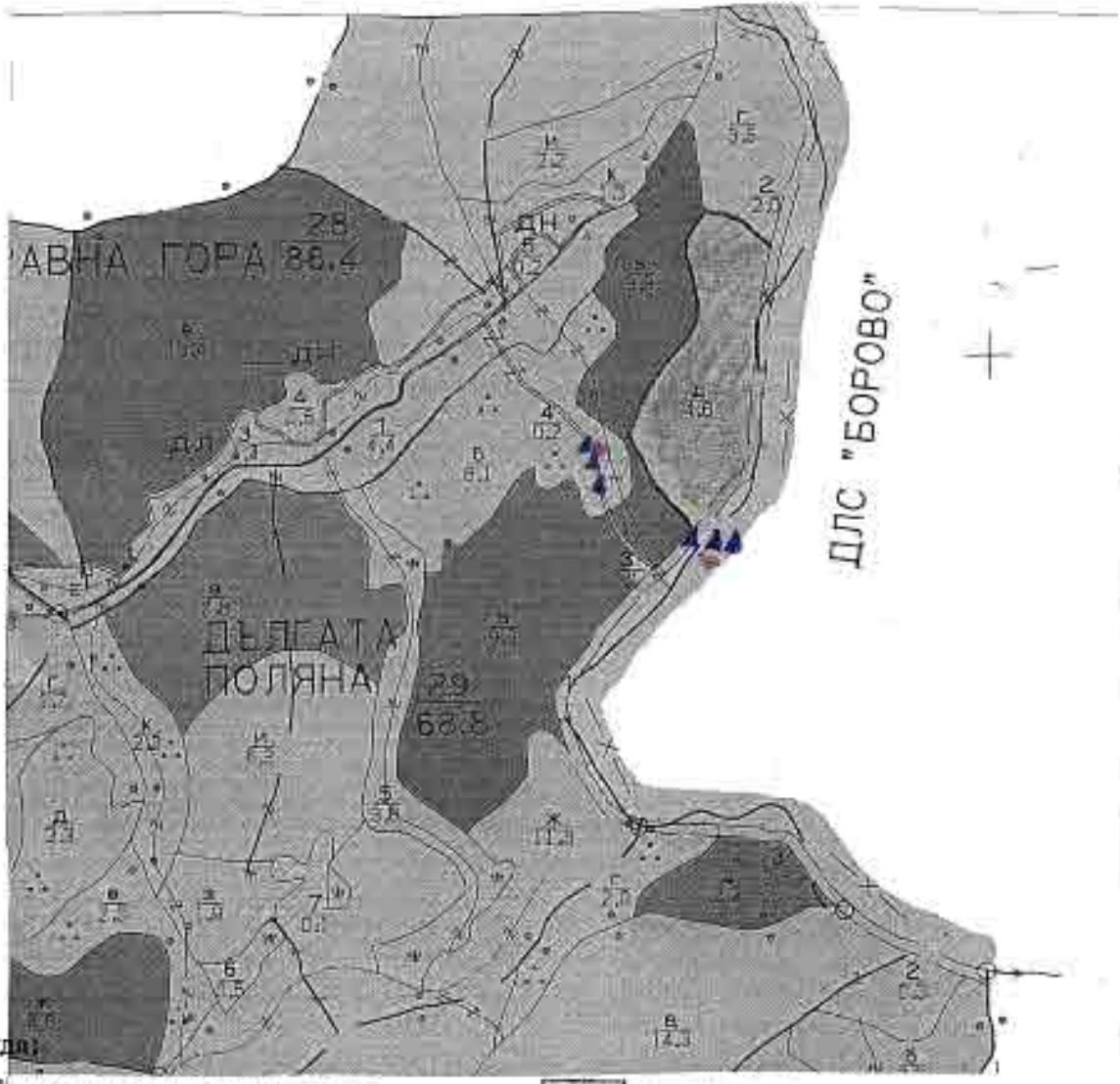

Легенда:

- проектирани коларски вр. извозни пътища
- съществуващи извозни пътища
- съществуващ автомобилен път
- технологична просека
- Место за отпадъци
- проектирани трактория вр. извозни пътища
- временен склад
- трасе на въжена линия
- проектиран автомобилен път
- Маркирани площ

На схемата задължително се нанасят контурите на насаждението/имота, съществуващите и проектирани временни горски пътища, технологичните просеки, просеките за въжени линии, извозни пътища, временни складове както и връзката им със съществуващата автомобилна пътна мрежа.

II. Характеристика на насаждението

1.Вид на сечта ...Прочистка.../ интензивност .....%
Вторя вид сеч ...../ интензивност .....%
2.Площ на подотдела ...4,6...ха Размер на сечището...4,6... ха
3. Състав по план/програма...6.Б-8; см-2..., действителен.....
5. Запас на 1 ха: с клони...326...куб.м/ха , без клони ....281.....куб. м/ха.
6. Среден наклон на терена ...19...градуса.
7. Очакван добив от маркираната дървесина .....270.....лежаща маса, куб.м.

върв. вид категорий						върв. вид категория						
	Б.Б-	см					Б.Б.	см				
едра	140	61				дребна	1					вър-
средна	18	6				дърва	32	12				шина

8.Наличие и характеристика на подраста преди сечта (състав, възраст, средна височина, % на покритие) ...см-10 есенчало Б.Б-; 20 години -0,3 м 30.....

9. Средно извозно разстояние ...400 м.;
10. Други характеристики на насаждението (*такомища, светлинища, надлесни дървета, сервитути, защитени територии, Натура 2000, защитени видове описани в доклада за гори с висока консервационна стойност, мъртва дървесина, водолайни зони, биологично разнообразие и др.*)
Б.Б 000263 от директивата за опазване на птиците Натура 2000

III. Технологични указания

1. Дървесината в насаждението да се добива при спазване на технологичната схема по т. I
2. Сечта ще се извършва с (моторен трион, ръчно, машини; кастренето на отсечените стъбла се извършва: в сечище, на временен склад) ...сечта ще се извършва с моторен трион.....
3. Извозът от сечището до временните складове ще се осъществява с...Трактор 70%... ...на животинска сила 30 %, от цели стъбла и сортименти... на (цели стъбла, дълги/къси секции, сортименти, чипс и др.; с влачене по терена, изцяло натоварени).....
4. Проектирани нови горски автомобилни пътища съгласно Наредба 5 за строителството в горските територии без промяна на предназначението им: дължина .....м. широчина .....м.
5. Изграждане и ремонт на временни извозни горски пътища:
5.1 Тракторни – допустимо разстояние между тях .....м (не по-малко от 40 м), дължина .....м, широчина 4 м.
5.2 Коларски - разстояние между тях.....м (не по-малко от 40 м), дължина .....м, широчина ... м
6. Просеки за въжени линии: ..... бр.
допустимо разстояние между просеките ..... м., дължина ..... м., широчина ..... м.
7. Направа на технологични просеки .....бр.
допустимо разстояние между тях .....м., дължина .....м., широчина ..... м.
8. Изграждане на нови временни складове (бр., площ в ха) .....
9. Мерки за опазване на оставащите на корен дървета, подраста, младняка и почвата максимално опазване на подраста и от други участъци
10. Начини за почистване на сечището Събиране на клоните на купи
11. Други указания: ...Дървата да се сваляг на открити места, по пътя.....
Да се изнасят битовите отпадъци от сечището извън горските територии на определените за това места.
12. Всички операции по подготвителните и основните работи да се извършват съгласно изискванията на Правилника за здравословни и безопасни условия на труд в горите и правилата за противопожарна безопасност в горите.

ЗАПОЗНАТ с технологичния план: ...../попълва се след издаването на позволителното за сеч/
Лицето по чл. 108, ал. 2 от ЗГ, на което е издадено позволително за сеч № .....
.....
/ трите имена, подпис, дата -/
№ и дата на удостоверението за упражняване на лесовъдска практика: .....

Обект № 1753

Образец по чл. 53, ал. 6 от НСГ

Изготвил: Димитър Лашев
/име, фамилия/ подпис: [подпис]
дата: 21.07.16 г.,
№ и дата на удостоверението за упражняване на лесовъдска практика: 5462/20.02.2018 г.

Одобрил: инж. Д. Ковачев
име, фамилия/ подпис: [подпис]
дата: 10.03.17 г.,
№ и дата на удостоверението за упражняване на лесовъдска практика: 6088/20.03.17 г.

ТЕХНОЛОГИЧЕН ПЛАН № ....

За добив на дървесина от отдел 30 подотдел „Г"
На ТП ДГС/ДЛС Родопи /потъва се само за държавни гори/
Община Батак; Землище Батак;
имот с (кадастрален идентификатор/КВС) №..... /потъва се само за недържавни гори/

I. Схема за добива на дървесина от насаждението

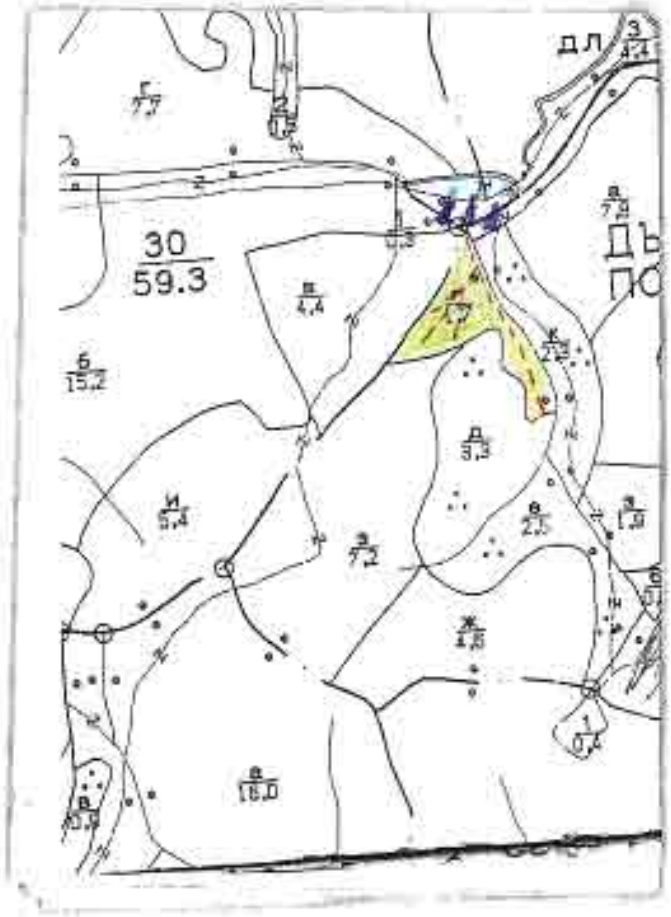

Легенда:

- проектирани коларски вр. извозни пътища
- съществуващи извозни пътища
- съществуващ автомобилен път
- технологична просека
- място за битови отпадъци
- проектирани трактория вр. извозни пътища
- временен склад
- трасе на въжени линии
- проектиран автомобилен път
- сечище

На схемата задължително се нанасят контурите на насаждението/имота, съществуващите и проектирани временни горски пътища, технологичните просеки, просеките за въжени линии, извозни пътища, временни складове както и връзката им със съществуващата автомобилна пътна мрежа.

II. Характеристика на насаждението

1.Вид на сечта ..... Пробирка ...../ интензивност 20 .....%
Втори вид сеч ...../ интензивност .....%
2.Площ на подотдела 1.7 .....ха Размер на сечището..... 17 ..... ха
3. Състав по план/програма ..... СМ 10 ЕСТ ....., действителен .....
5. Запас на 1 ха: с клони .....куб.м/ха , без клони ..... 541 .....куб. м/ха.
6. Среден наклон на терена ..... 2 .....градуса.
7. Очакван добив от маркираната дървесина ..... 172 .....лежаща маса, куб.м.

дърв. вид / категория	смрс					дърв. вид / категория	смрс					
едра	117					дребна	1					вър-
средна	15					дърва	39					шина

8.Наличие и характеристика на подраста преди сечта (състав, възраст, средна височина, % на покритие) .....

.....

9. Средно извозно разстояние ..... 150 .....;
10. Други характеристики на насаждението (*тоновища, светбовища, надвесени дървета, серпентути, защитени територии. Натура 2000, защитени видове описани в доклада за гори с висока консервационна стойност, мъртва дървесина, вододайни зони, биологично разнообразие и др.*) Почва в Натура 2000
В 6 000 лез от директивата за опазване на птиците BG-6.2.6.

III. Технологични указания

1. Дървесината в насаждението да се добива при спазване на технологичната схема по т. I
2. Сечта ще се извършва с (моторен трион, ръчно, машини; кастренето на отсечените стъбла се извършва: в сечище, на временен склад) ..... дизмоторен трион кастренето ще се извършва в сечището .....
3. Извозът от сечището до временните складове ще се осъществява с ..... животинска тегленна сила на всеки сечини .....
на (цели стъбла, дълги/къси секции, сортименти, чипс и др.; с влачене по терена, изцяло натоварени) .....

.....

.....

4. Проектирани нови горски автомобилни пътища съгласно Наредба 5 за строителството в горските територии без промяна на предназначението им: дължина .....м. широчина .....м.
5. Изграждане и ремонт на временни извозни горски пътища:
5.1 Тракторни – допустимо разстояние между тях .....м (не по-малко от 40 м), дължина .....м, широчина 4 м.
5.2 Коларски - разстояние между тях.....м (не по-малко от 40 м), дължина .....м, широчина ... м
6. Просеки за въжени линии: ..... бр.
допустимо разстояние между просеките ..... м., дължина ..... м., широчина ..... м.
7. Направа на технологични просеки .....бр.
допустимо разстояние между тях .....м., дължина .....м., широчина ..... м.
8. Изграждане на нови временни складове (бр., площ в ха) .....

.....

9. Мерки за опазване на оставащите на корен дървета, подраста, младинняка и почвата Да се пазят от повреди оставащите на корен дървета и подраста
10. Начини за почистване на сечището Клоните да се натрупват на купчини
11. Други указания: Да се пазят от повреди норите за мечка
Да се изнасят битовите отпадъци от сечището извън горските територии на определените за това места.
12. Всички операции по подготвителните и основните работи да се извършват съгласно изискванията на Правилника за здравословни и безопасни условия на труд в горите и правилата за противопожарна безопасност в горите.

ЗАПОЗНАТ с технологичния план: ...../попълва се след издаването на позволителното за сеч/
Лицето по чл. 108, ал. 2 от ЗГ, на което е издадено позволително за сеч № .....

.....

/ трите имена, подпис, дата - /

№ и дата на удостоверението за упражняване на лесовъдска практика: .....

Обект № 1754

Образец по чл. 53, ал. 6 от НСГ

Изготвил: Димитър Лаптев
/име, фамилия/ подпис: [signature]
дата: 25.08.16 г.,
№ и дата на удостоверението за упражняване на лесовъдска практика: 5462/20.02.2012 г.

Одобрил: инж. [signature]
име, фамилия/ подпис: [signature]
дата: 10.03.17 г.,
№ и дата на удостоверението за упражняване на лесовъдска практика: 6077/26.03.14

ТЕХНОЛОГИЧЕН ПЛАН № ....

За добив на дървесина от отдел 36 подотдел а
На ТП ДГС/ДЛС Родопи /попълва се само за държавни гори/
Община Баибак; Землище Баибак;
имот с (кадастрален идентификатор/КВС) №..... /попълва се само за недържавни гори/

I. Схема за добива на дървесина от насаждението

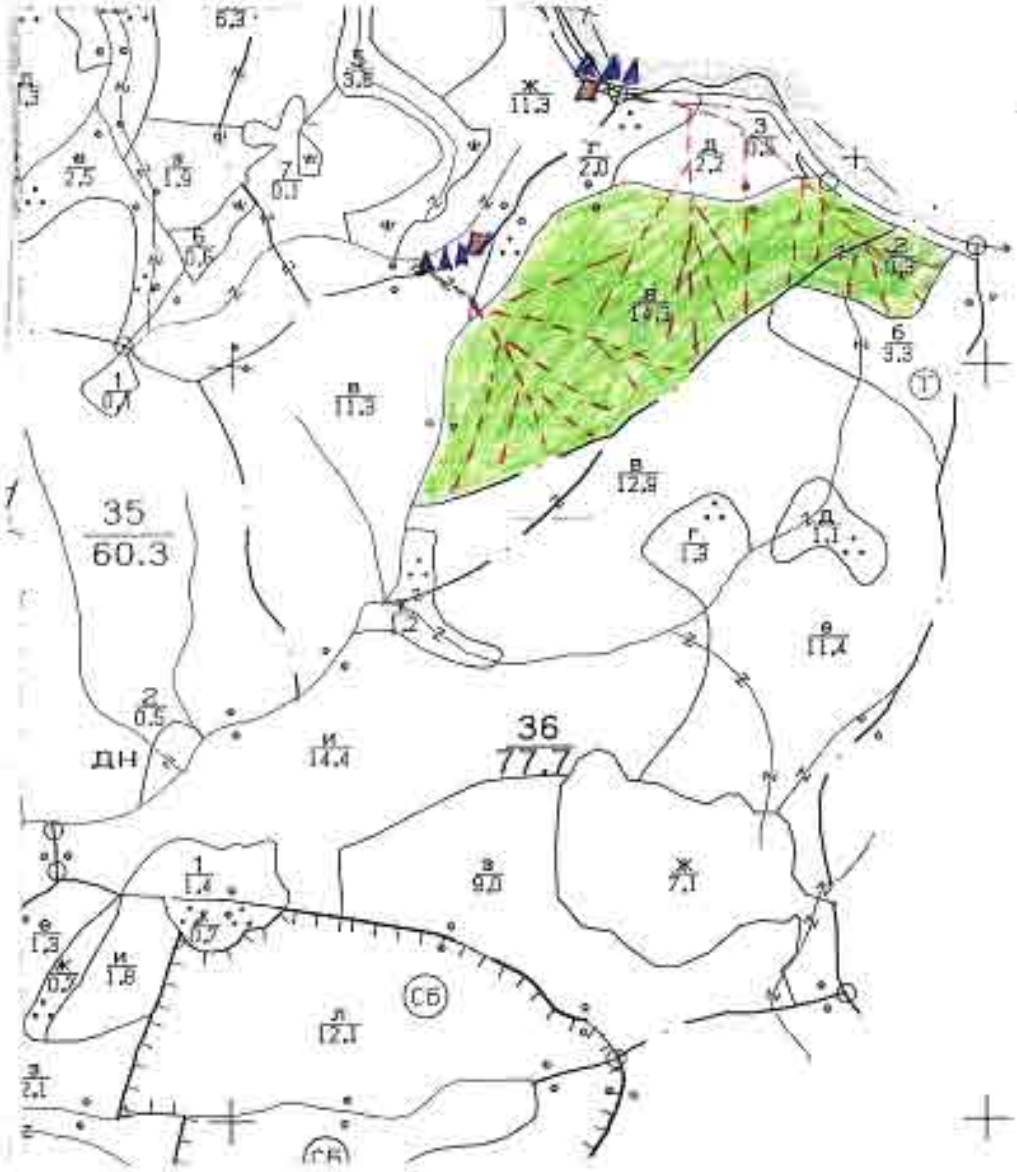

Легенда:

- проектирани коларски вр. извозни пътища
- съществуващи извозни пътища
- съществуващ автомобилен път
- технологична просека
- мястови отпадоци и смяла на ГСВ
- проектирани трактория вр. извозни пътища
- временен склад
- трасе на въжена линия
- проектиран автомобилен път
- сечище

На схемата задължително се нанасят контурите на насаждението/имота, съществуващите и проектирани временни горски пътища, технологичните просеки, просеките за въжени линии, извозни пътища, временни складове както и връзката им със съществуващата автомобилна пътна мрежа.

II. Характеристика на насаждението

1.Вид на сеча ...Пробирка.../ интензивност .....%
Втори вид сеч ...../ интензивност .....%
2.Площ на подотдела ...14,3... ха Размер на сечището...14,3..... ха
3. Състав по план/програма ...6Бсм4....., действителен.....
5. Запас на 1 ха: с клони.....куб.м/ха , без клони ...303...куб. м/ха.
6. Среден наклон на терена ...23....градуса.
7. Очакван добив от маркираната дървесина .....лежаща маса, куб.м.

вида вид / категория	6.бор	смърч				вида вид / категория	6.бор	смърч				
едра	208	145				дребна	5	4				върбина
средна	72	52				дърва	147	31				

8.Наличие и характеристика на подраста преди сеча (състав, възраст, средна височина, % на покритие) ...Смърч 10 год. Бор двор. 20 год. мин. 0,2 м. 3м.
...Смърч 10 год. Бяз. 10 год. Дълг. 0,2 м. 0,3 м
9. Средно извозно разстояние ...400...;
10. Други характеристики на насаждението (*тополовища, светбовища, надлесни дървета, сервитути, защитени територии. Натура 2000, защитени видове описани в доклада за гори с висока консервационна стойност, мъртва дървесина, вододайни зони, биологично разнообразие и др.*) ...Попада в Натура 2000
...BXC - 63.1

III. Технологични указания

1. Дървесината в насаждението да се добива при спазване на технологичната схема по т. I
2. Сечта ще се извършва с (моторен трион, ръчно, машини; кастренето на отсечените стъбла се извършва: в сечище, на временен склад) ...бензинов моторен трион.....
3. Извозът от сечището до временните складове ще се осъществява с.....
на (цели стъбла, дълги/къси секции, сортименти, чипс и др.; с влачене по терена, изцяло натоварени).....
4. Проектирани нови горски автомобилни пътища съгласно Наредба 5 за строителството в горските територии без промяна на предназначението им: дължина ...—...м. широчина ...—...м.
5. Изграждане и ремонт на временни извозни горски пътища:
5.1 Тракторни – допустимо разстояние между тях ...—...м (не по-малко от 40 м), дължина ...—...м, широчина 4 м.
5.2 Коларски - разстояние между тях...—...м (не по-малко от 40 м), дължина ...—...м, широчина ...—...м
6. Просеки за въжени линии: ...—... бр.
допустимо разстояние между просеките ...—... м., дължина ...—... м., широчина ...—... м.
7. Направа на технологични просеки ...—...бр.
допустимо разстояние между тях ...—...м., дължина ...—...м., широчина ...—... м.
8. Изграждане на нови временни складове (бр., площ в ха) ...—...
9. Мерки за опазване на оставащите на корен дървета, подраста, младнняка и почвата ...Да се пазят от повреди оставащите на корен дървета и подраста
10. Начини за почистване на сечището ...Сеч.ките не трябва да са високи
11. Други указания: ...Да се пазят от повреди мерките на дърветата на определените места...
Да се изнасят битовите отпадъци от сечището извън горските територии на определените за това места.
12. Всички операции по подготвителните и основните работи да се извършват съгласно изискванията на Правилника за здравословни и безопасни условия на труд в горите и правилата за противопожарна безопасност в горите.

ЗАПОЗНАТ с технологичния план: ...../попълва се след издаването на позволителното за сеч/
Лицето по чл. 108, ал. 2 от ЗГ, на което е издадено позволително за сеч № .....
...
/ трите имена, подпис, дата - /
№ и дата на удостоверението за упражняване на лесовъдска практика: .....

Обект № 1755

Образец по чл. 53, ал. 6 от НСГ

Изготвил: Димитър Лаиж
/име, фамилия,/ подпис:
дата: 25.01.16 г.,
№ и дата на удостоверението за упражняване на лесовъдска практика: 5762/20.02.2012 г.

Одобрил: инж. Р. Борисов
име, фамилия,/ подпис:
дата: 10.03.16 г.,
№ и дата на удостоверението за упражняване на лесовъдска практика: 6088/26.03.16

ТЕХНОЛОГИЧЕН ПЛАН № ....

За добив на дървесина от отдел 36 подотдел е
На ТП ДГС/ДЛС Родопи /попълва се само за държавни гори/
Община Бантак; Землище Бантак;
имот с (кадастрален идентификатор/КВС) № ..... /попълва се само за недържавни гори/

I. Схема за добива на дървесина от насаждението

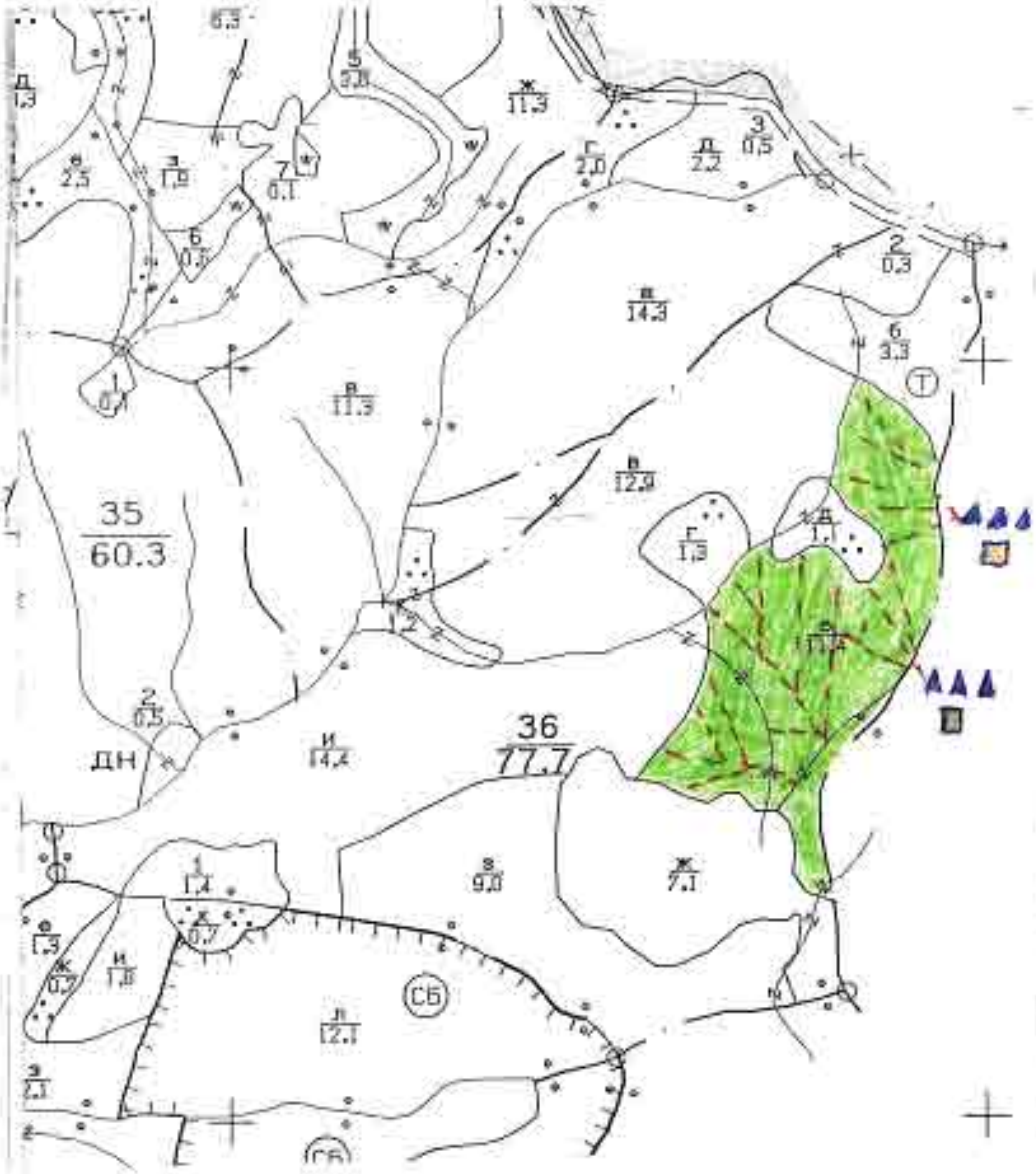

Легенда:

- проектирана коларски вр. извозни пътища
- съществуващи извозни пътища
- съществуващ автомобилен път
- технологична просека
- мястоза отглеждане и смяна на пен
- проектирани тракторни вр. извозни пътища
- временен склад
- трасе на въжена линия
- проектиран автомобилен път
- сесинце

На схемата задължително се нанасят контурите на насаждението/имота, съществуващите и проектирани временни горски пътища, технологичните просеки, просеките за въжени линии, извозни пътища, временни складове както и връзката им със съществуващата автомобилна пътна мрежа.

II. Характеристика на насаждението

1.Вид на сечта ...Пробирка.../ интензивност .....%
Втори вид сеч ...../ интензивност .....%
2.Площ на подотдела ...11,4... ха Размер на сечището...11,4... ха
3. Състав по план/програма ...8Б2 ест. см 3..., действителен.....
5. Запас на 1 ха: с клони.....куб.м/ха , без клони ...315.....куб. м/ха.
6. Среден наклон на терена ...16.....градуса.
7. Очакван добив от маркираната дървесина .....лежаща маса, куб.м.

едра, вид категория	бр. бор	смърч				ядр. вид категория	бр. бор	смърч				
едра	195	290				дребна	35	3				вър-
средна	35	50				дърва	73	70				шина

8.Наличие и характеристика на подраста преди сечта (състав, възраст, средна височина, % на покритие) ...см 8 сай. бо2 бря. 30 год. сред.м. 0,2 кол-ч и 1 бл. 7 м.
...см 10 сай. мол. сл. 1 бл. 0,3 м.
9. Средно извозно разстояние ...300.....;
10. Други характеристики на насаждението (*тополовища, семеннозища, подлесни дървета, сервитути, защитени територии, Натура 2000, защитени видове описани в доклада за гори с висока консервационна стойност, мъртва дървесина, вододайни зони, биологично разнообразие и др.*) ...Гнездо в Натура 2000
BIC - 63 L

III. Технологични указания

1. Дървесината в насаждението да се добива при спазване на технологичната схема по т. I
2. Сечта ще се извършва с (моторен трион, ръчно, машини; кастренето на отсечените стъбла се извършва: в сечище, на временен склад) ...бензиномоторен трион кастренето ще се извършва в сечището.....
3. Извозът от сечището до временните складове ще се осъществява с ...трактор на дълги и къси секции с влачене по терена и животинска на (цели стъбла, дълги/къси секции, сортименти, чипс и др.; с влачене по терена, изцяло натоварени).....
...механична сила на къси секции.....
.....
4. Проектирани нови горски автомобилни пътища съгласно Наредба 5 за строителството в горските територии без промяна на предназначението им: дължина .....м. широчина .....м.
5. Изграждане и ремонт на временни извозни горски пътища:
5.1 Тракторни – допустимо разстояние между тях .....м (не по-малко от 40 м), дължина .....м, широчина 4 м.
5.2 Коларски - разстояние между тях.....м (не по-малко от 40 м), дължина .....м, широчина ... м
6. Просеки за въжени линии: .....бр.
допустимо разстояние между просеките ..... м., дължина ..... м., широчина ..... м.
7. Направа на технологични просеки .....бр.
допустимо разстояние между тях .....м., дължина .....м., широчина ..... м.
8. Изграждане на нови временни складове (бр., площ в ха) .....
.....
9. Мерки за опазване на оставащите на корен дървета, подраста, младиняка и почвата ...Да се пазят от повреди оставащите на корен дървета
10. Начини за почистване на сечището ...Сечището се почиства от клоните
11. Други указания: ...Да се пазят от повреди маркираните за опазване дървета.....
Да се изнасят битовите отпадъци от сечището извън горските територии на определените за това места.
12. Всички операции по подготвителните и основните работи да се извършват съгласно изискванията на Правилника за здравословни и безопасни условия на труд в горите и правилата за противопожарна безопасност в горите.

ЗАПОЗНАТ с технологичния план:...../попълва се след издаването на позволителното за сеч/
Лицето по чл. 108, ал. 2 от ЗГ, на което е издадено позволително за сеч № .....
.....
/ трите имена, подпис, дата - /
№ и дата на удостоверението за упражняване на лесовъдска практика: .....

Обект № 1755

Образец по чл. 53, ал. 6 от ИСГ

Изготвил: Димитър Лаптев
/име, фамилия,/ подпис: [подпис]
дата: 08.05.12 г.,
№ и дата на удостоверението за упражняване на лесовъдска практика: 5462/20.02.2012 г.

Одобрил: инж. Д. Домусчиев
име, фамилия,/ подпис: [подпис]
дата: 10.03.12 г.,
№ и дата на удостоверението за упражняване на лесовъдска практика: 6088/16.03.12 г.

ТЕХНОЛОГИЧЕН ПЛАН № ....

За добив на дървесина от отдел 141 подотдел 9
На ТП ДГС/ДЛС Родопи /попълва се само за държавни гори/
Община Батак; Землище Батак;
имот с (кадастрален идентификатор/КВС) №..... /попълва се само за недържавни гори/

I. Схема за добива на дървесина от насаждението

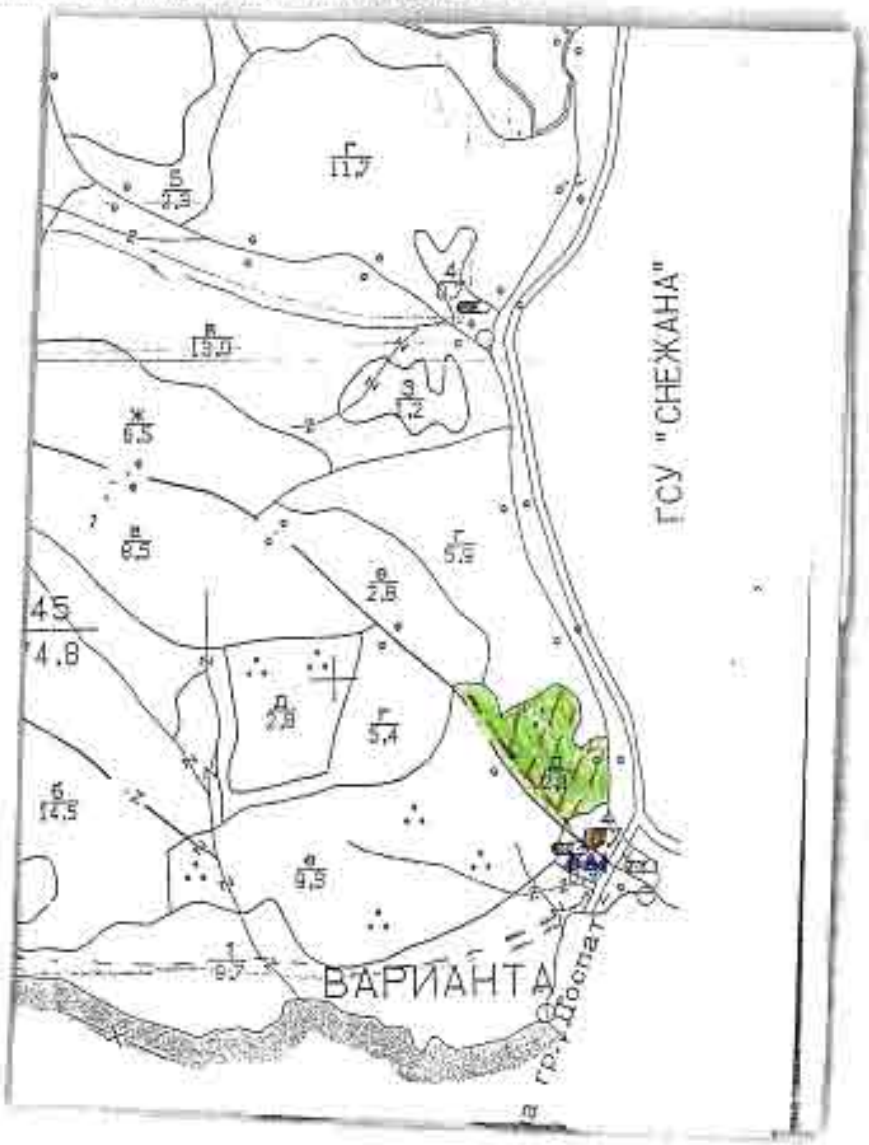

Легенда:

- проектирани коларски вр. извозни пътища
- съществуващи извозни пътища
- съществуващ автомобилен път
- технологична просека
- М8050 за отпадъци и смяна на пътя
- проектирани тракторни вр. извозни пътища
- временни склад
- трасе на въжена линия
- проектиран автомобилен път
- сечище

На схемата задължително се нанасят контурите на насаждението/имота, съществуващите и проектирани временни горски пътища, технологичните просеки, просеките за въжени линии, извозни пътища, временни складове както и връзката им със съществуващата автомобилна пътна мрежа.

II. Характеристика на насаждението

1.Вид на сечта ...Прореждане.../ интензивност .....%
Втори вид сеч ...../ интензивност .....%
2.Площ на подотдела 2.1 ха Размер на сечището..... ха
3. Състав по план/програма 6Б 6Мк 1Ск 1Яз..., действителен.....
5. Запас на 1 ха: с клони 280 куб.м/ха , без клони .....куб. м/ха.
6. Среден наклон на терена 16 градуса.
7. Очакван добив от маркираната дървесина ...40..... лежаща маса, куб.м.

вида, вид / категория	Бор	смр				вида, вид / категория	Бор	смр				
едра	—	—				дребна	—	3				вър-
средна	15	7				дърва	9	6				шина

8.Наличие и характеристика на подраста преди сечта (състав, възраст, средна височина, % на покритие) .....

9. Средно извозно разстояние 300...;
10. Други характеристики на насаждението (*тисовища, скатбовища, надлесни дървета, сервитути, защитена територии, Натура 2000, защитени видове описати в доклада за гори с висока консервационна стойност, мъртва дървесина, вододайни зони, биологично разнообразие и др.*) Близо до Дъмбрава 2000

III. Технологични указания

1. Дървесината в насаждението да се добива при спазване на технологичната схема по т. 1
2. Сечта ще се извършва с (моторен трион, ръчно, машини; кастренето на отсечените стъбла се извършва: в сечище, на временен склад) бензиномоторен трион - ръчно
ще се извършва в сечището
3. Извозът от сечището до временните складове ще се осъществява с дървосекача
мястността, само по пътеки и други сечища
на (цели стъбла, дълги/къси секции, сортименти, чипс и др.; с влачене по терена, изцяло натоварени).....

4. Проектирани нови горски автомобилни пътища съгласно Наредба 5 за строителството в горските територии без промяна на предназначението им: дължина ...—...м. широчина ...—...м.
5. Изграждане и ремонт на временни извозни горски пътища:
5.1 Трактории – допустимо разстояние между тях .....м (не по-малко от 40 м), дължина —м, широчина 4 м.
5.2 Коларски - разстояние между тях.....м (не по-малко от 40 м), дължина —м, широчина — м
6. Просеки за въжени линии: — бр.
допустимо разстояние между просеките ..... м., дължина ..... м., широчина ..... м.
7. Направа на технологични просеки ...—...бр.
допустимо разстояние между тях .....м., дължина ...—...м., широчина ...—... м.
8. Изграждане на нови временни складове (бр., площ в ха) —

9. Мерки за опазване на оставащите на корен дървета, подраста, младняка и почвата
Да се щадят от повреди оставащите на корен дървостои
10. Начини за почистване на сечището се събират на купчини
11. Други указания: Да се щадят от повреди надлежите на дървета
Да се отстраняват дървесните
Да се изнасят битовите отпадъци от сечището извън горските територии на определените за това места.
12. Всички операции по подготвителните и основните работи да се извършват съгласно изискванията на Правилника за здравословни и безопасни условия на труд в горите и правилата за противопожарна безопасност в горите.

ЗАПОЗНАТ с технологичния план: .....*/попълва се след издаването на позволителното за сеч/*
Лицето по чл. 108, ал. 2 от ЗГ, на което е издадено позволително за сеч № .....
.....
/трите имена, подпис, дата -/
№ и дата на удостоверението за упражняване на лесовъдска практика: .....

Обект № 1756

Изготвил: Ангел Корнушев
дом. лесничей
Дата 2016 г.
№ и дата на удостоверението за упражняване на лесовъдска практика 5465/20.02.2012 год.

Одобрил: Кирил О. Донусилов
Дата 10.03.17 г.
№ и дата на удостоверението за упражняване на лесовъдска практика 6088/16.03.12 г.

ТЕХНОЛОГИЧЕН ПЛАН № ....

За добив на дървесина от отдел 36 подотдел 3
На ТП ДГС/ДЛС „Родопи"
Община Батак; Землище Батак
имот с (кадастрален идентификатор/КВС) №
I. Схема за добива на дървесина от насаждението

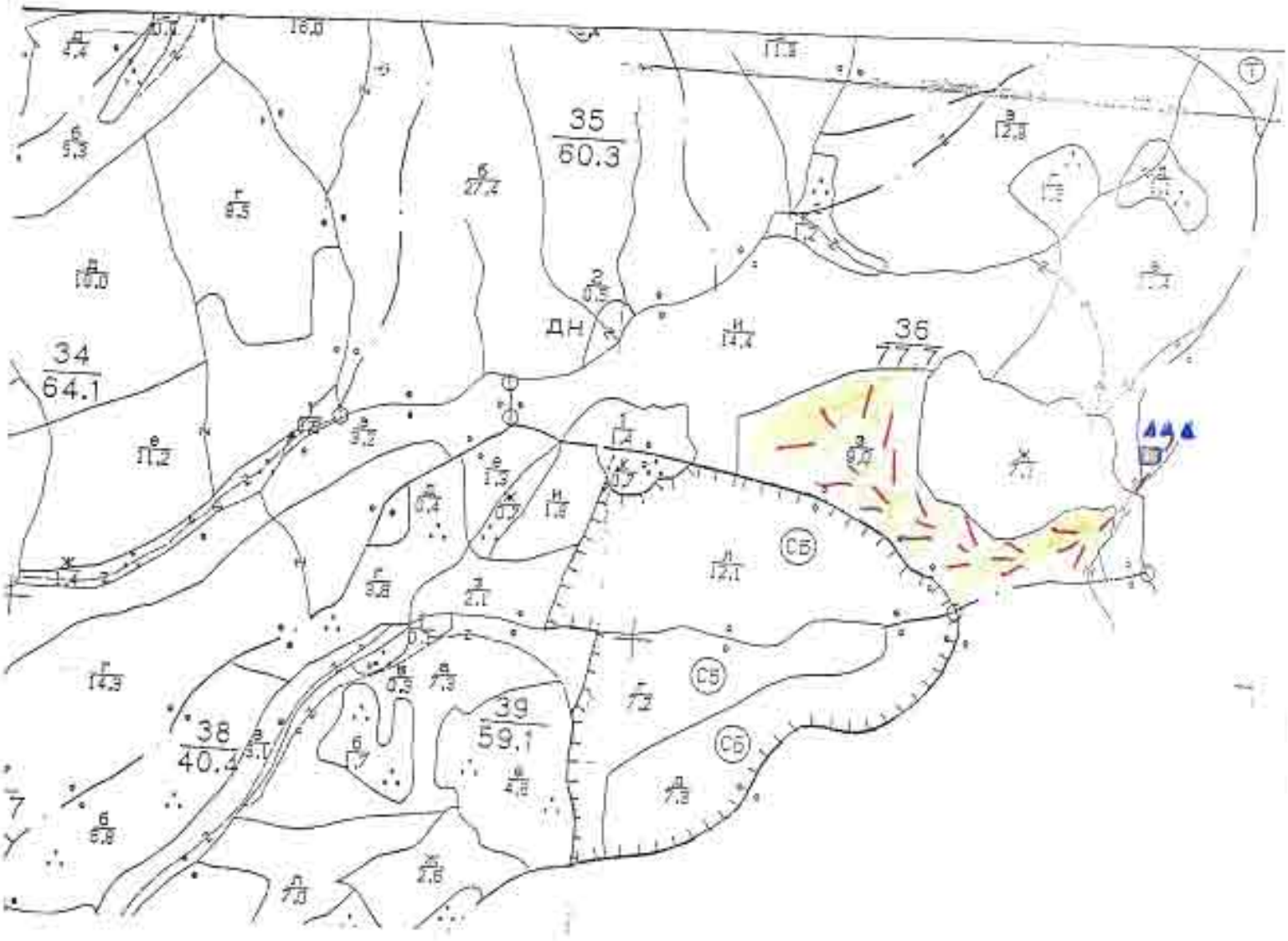

Легенда:

- проектирани кадарски вр. извозни пътища
- съществуващи извозни пътища
- съществуващ автомобилен път
- технологична просека
- Сечище
- проектирани тракторни вр. извозни пътища
- временен склад
- трасе на въжена линия
- проектирани автомобилен път
- Место за относъщи и смрак на Бор

На ачелата задължително се нанасят контурите на насаждението имота, съществуващите и проектирани временни извозни пътища, технологичните просеки, просеките за въжени линии, извозни пътища, временни [illegible]

II. Характеристика на насаждението

1.Вид на сечта Пробирка интензивност 20 %

Втори вид сеч ..... интензивност ..... %

2.Площ на подотдела 9.0 ха Размер на сечището 9.0 м² 887 см 3

3. Състав по план/програма 6.6 9 см 1 действителен 8.8 7 см 3

5. Запас на 1 ха: с клони 339 куб.м/ха , без клони 292 куб. м/ха

6. Среден наклон на терена 22 градуса.

7. Очакван добив от маркираната дървесина 561 лежаща маса, куб.м.

вид категория	66	см		вид категория	66 см	
едра	287	93		дребна	1	1
средна	23	16		дърва	87	33

вър-шина

8.Наличие и характеристика на подраста преди сечта (състав, възраст, средна височина, % на покритие) см 10 ест 20 г. 3,0 h ; см 10 ясен 10 г. – 0,3 h

9. Средно извозно разстояние 600 м.

10. Други характеристики на насаждението (*таксационно охарактеризиране, наличие на защитени дървета, семенни защитени територии, Натура 2000, защитени видове описани в доклада за гори с висока консервационна стойност, местно дървесно растителни зони, биологично разнообразие и др.*) Натура 2000

III. Технологични указания

1. Дървесината в насаждението да се добива при спазване на технологичната схема по т. 1

2. Сечта ще се извършва с (моторен трион, ръчно, машинно; кастренето на отсечените стъбла се извършва: в сечище, на временен склад) с моторен трион. Кастренето ще се извършва в сечището

3. Извозът от сечището до временните складове ще се осъществява с трактор на дълги секции до 12 м с влачене по терена

на (цели стъбла, дълги/къси секции, сортименти, чипс и др.; с влачене по терена, изцяло натоварен)

4. Проектирани нови горски автомобилни пътища съгласно Наредба 5 за строителството в горските територии без промяна на предназначението (М): дължина ..... м. широчина ..... м.

5. Изграждане и ремонт на временни извозни горски пътища.

5.1 Трактори – допустимо разстояние между тях ..... м (не по-малко от 40 м), дължина ..... м, широчина 4 м.

5.2 Коларски - разстояние между тях..... м (не по-малко от 40 м), дължина ..... м, широчина ..... м

6. Просеки за въжени линии: ..... бр.

допустимо разстояние между просеките ..... м., дължина ..... м., широчина ..... м.

7. Направа на технологични просеки .....бр.

допустимо разстояние между тях .....м., дължина .....м., широчина ..... м.

8. Изграждане на нови временни складове (бр., площ в ха) .....

9. Мерки за опазване на оставащите на корен дървета, подраста, младинняка и почвата да се пази от повреди съществуващия подраст

10. Начини за почистване на сечището: събиране на купчини с l=2м и h=1,5м

11. Други указания: да се пази от повреди оставащите дървета

и не се допуска високо сеч

Да се изнасят битовите отпадъци от сечището извън горските територии на определените за това места.

12. Всички операции по подготвителните и основните работи да се извършват съгласно изискванията на Правилника за здравословни и безопасни условия на труд в горите и правилата за противопожарна безопасност в горите.

ЗАПОЗНАТ с технологичния план: ..... попълва се след издаването на позволителното за сеч

Лицето по чл. 108, ал. 2 от ЗГ, на което е издадено позволително за сеч № .....

/ трите имена, подпис, дата /

№ и дата на удостоверението за упражняване на лесовъдска практика

Обект № 1757

Образец по чл. 53, ал. 6 от НСГ

Изготвил: инж. Георги Волуский

име, фамилия/ подпис:

дата 01.09.16 г.

№ и дата на удостоверението за упражняване на лесовъдска практика: 6088/26.03.12г.

Одобрил: инж. Кечер Мирчев

име, фамилия,/ подпис:

дата 01.09.2016 г.

№ и дата на удостоверението за упражняване на лесовъдска практика: 5451/20.02.2012г.

ТЕХНОЛОГИЧЕН ПЛАН № ....

За добив на дървесина от отдел 66 подотдел в

На ТП ДГС/~~ДЛС~~ Радоми /попълва се само за държавни гори/

Община .....; Землище .....;

имот с (кадастрален идентификатор/КВС) №..... /попълва се само за недържавни гори/

I. Схема за добива на дървесина от насаждението

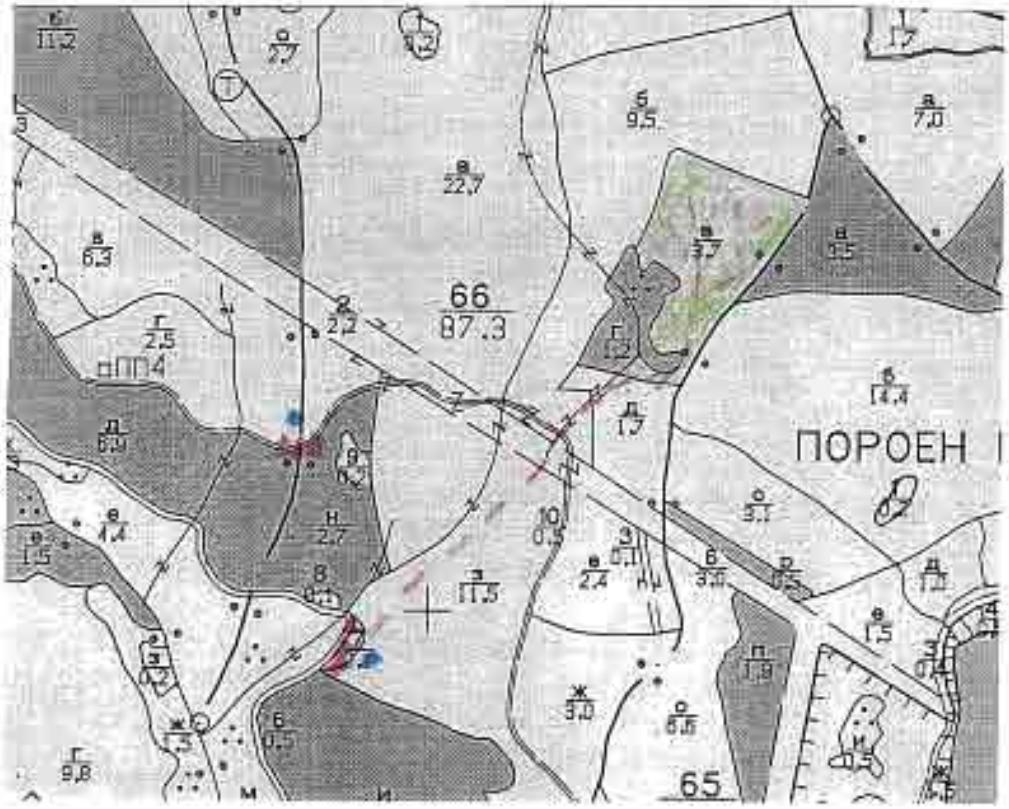

Легенда:

- проектирани коларски вр. извозни пътища
- съществуващи извозни пътища
- съществуващ автомобилен път
- технологична просека
- насаждение
- проектирани трактории вр. извозни пътища
- временен склад
- трасе на въжена линия
- проектиран автомобилен път
- място за смяна на ГСМ и бидови отпадъци

На схемата задължително се нанасят контурите на насаждението/имота, съществуващите и проектирани временни горски пътища, технологичните просеки, просеките за въжени линии, извозни пътища, временни складове както и връзката им със съществуващата автомобилна пътна мрежа.

II. Характеристика на насаждението

1.Вид на сечта ...Групово изтегляне.../ интензивност 10 %
Втори вид сеч ...../ интензивност .....%
2.Площ на подотдела 3,7 ....ха Размер на сечището 3,7 ха
3. Състав по план/програма 8 Дз 2 Бк ..... действителен 8 Дз 2 Бк .....
5. Запас на 1 ха: с клони 339 куб.м/ха , без клони 192 куб. м/ха.
6. Среден наклон на терена ...28.....градуса.
7. Очакван добив от маркираната дървесина .....лежаща маса, куб.м.

първ. вид / категория	см	бб				първ. вид / категория	см	бб				
едра	112	56				дребна	—	—				вър-
средна	2	3				дърва	47	10				шина

8.Наличие и характеристика на подраста преди сечта (състав, възраст, средна височина, % на покритие) ...см 10 год 20 год, h=3 m и см 10 год, 10 год.....
.....
9. Средно извозно разстояние .....300.....;
10. Други характеристики на насаждението (*тоководища, светлинища, надлесни дървета, серитути, защитени територии, Натура 2000, защитени видове описани в доклада за гори с висока консервационна стойност, мъртва дървесина, вододайни зони, биологично разнообразие и др.*) Натура 2000
ВИС 3 1 ЕА

III. Технологични указания

1. Дървесината в насаждението да се добива при спазване на технологичната схема по т. 1
2. Сечта ще се извършва с (моторен трион, ръчно, машини; кастренето на отсечените стъбла се извършва: в сечище, на временен склад) с моторен трион. На сърмето на отсечищата
Сечта ще се извърши в сечището
3. Извозът от сечището до временните складове ще се осъществява с ...мотопила.....
Трактор с челна сила и механизирана с трактор.....
на (цели стъбла, дълги/къси секции, сортименти, чипс и др.; с влачене по терена, изцяло натоварени) .....
ни цели стъбла, дълги и къси сортименти с влачене
по терена.....
4. Проектирани нови горски автомобилни пътища съгласно Наредба 5 за строителството в горските територии без промяна на предназначението им: дължина —.....м. широчина .....м.
5. Изграждане и ремонт на временни извозни горски пътища:
5.1 Тракторни – допустимо разстояние между тях —.....м (не по-малко от 40 м), дължина .....м, широчина 4 м.
5.2 Коларски - разстояние между тях.....м (не по-малко от 40 м), дължина .....м, широчина ... м
6. Просеки за въжени линии: —..... бр.
допустимо разстояние между просеките —..... м., дължина ..... м., широчина ..... м.
7. Направа на технологични просеки —.....бр.
допустимо разстояние между тях .....м., дължина .....м., широчина ..... м.
8. Изграждане на нови временни складове (бр., площ в ха) —.....
.....
9. Мерки за опазване на оставащите на корен дървета, подраста, младиняка и почвата
Дървета отсечени на посоката на подходите
10. Начини за почистване на сечището събиране на отпада на 1/3 и подходящите дърва
11. Други указания: Отсъка на 3 м и подходящите дърва
Отпадъка на 3 м. и сухите, прекършените и кривите на 15 см
Да се изнасят битовите отпадъци от сечището извън горските територии на определените за това места.
12. Всички операции по подготвителните и основните работи да се извършват съгласно изискванията на Правилника за здравословни и безопасни условия на труд в горите и правилата за противопожарна безопасност в горите.

ЗАПОЗНАТ с технологичния план: ...../попълва се след издаването на позволителното за сеч.
Лицето по чл. 108, ал. 2 от ЗГ, на което е издадено позволително за сеч № .....
.....
/ трите имена, подпис, дата /

№ и дата на удостоверението за упражняване на лесовъдска практика: .....

Образец по чл. 53, ал. 6 от НСГ

Изготвил: Димитър Латев

Обект № 1758

Одобрил: инж. Г. Бонзенов

имя, фамилия, подпис

дата 18.05.16 г.

№ и дата на удостоверението за упражняване на лесовъдска практика 5462/20.02.2012 г.

имя, фамилия, подпис

дата 10.05.12 г.

№ и дата на удостоверението за упражняване на лесовъдска практика 6088/16.05.12 г.

ТЕХНОЛОГИЧЕН ПЛАН № ....

За добив на дървесина от отдел 49 подотдел М

На ТП ДГС ~~ДЛС~~ Родопи /попълва се само за държавни гори/

Община Батак; Землище Батак;

имот с (кадастрален идентификатор/КВС) № ..... /попълва се само за недържавни гори/

I. Схема за добива на дървесина от насаждението

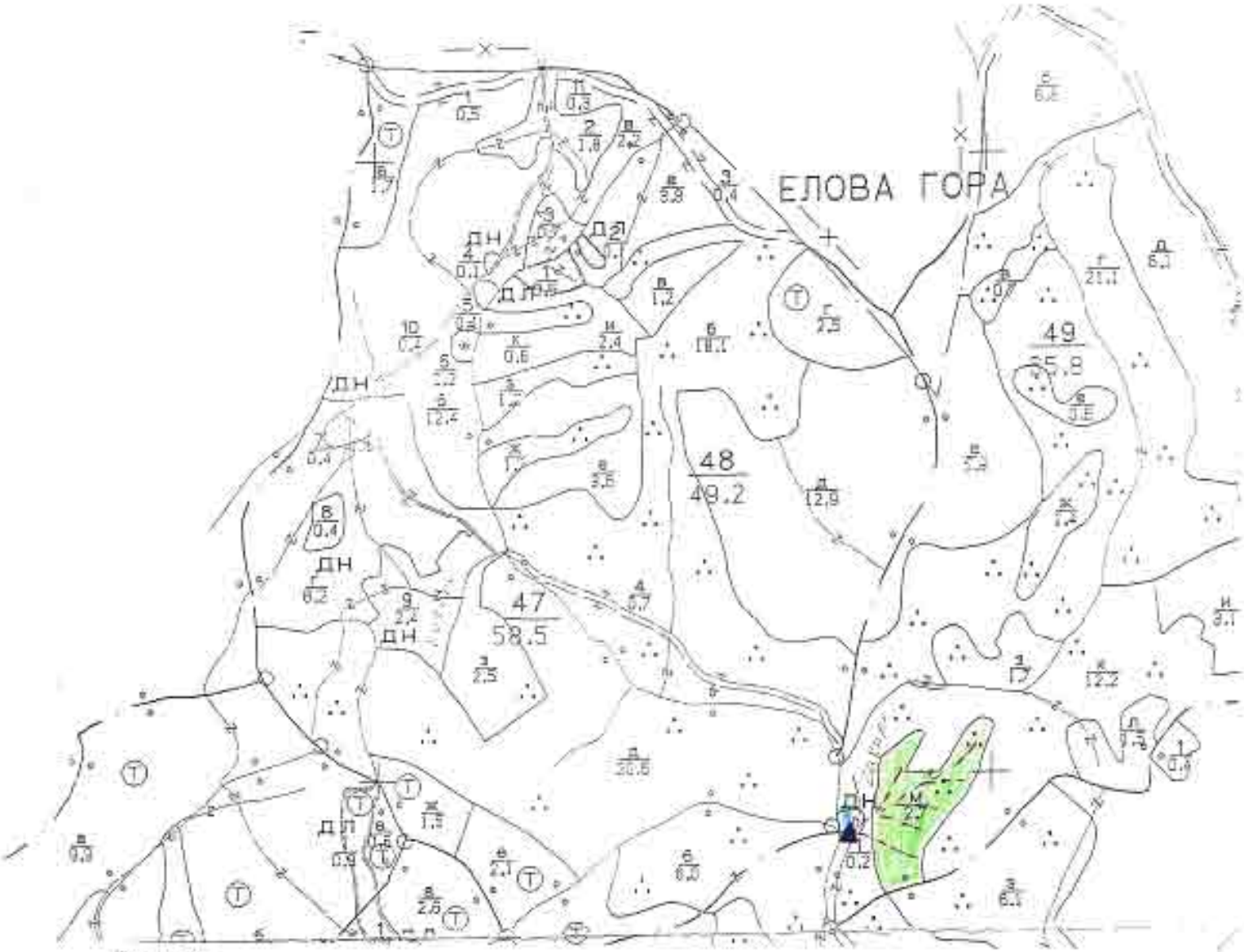

Легенда:

- проектирани кочерски вр. извозни пътища
- проектирани тракторни вр. извозни пътища
- съществуващи извозни пътища
- временен склад
- съществуващ автомобилен път
- трасе на въжена линия
- технологична просека
- проектиран автомобилен път
- място за битови отпадъци
- сечище

На схемата задължително се нанасят контурите на насаждението/имота, съществуващите и проектирани временни горски пътища, технологичните просеки, просеките за въжени линии, извозни пътища, временни складове както и връзката им със съществуващата автомобилна пътна мрежа.

II. Характеристика на насаждението

1. Вид на сечта Принудителна сс интензивност ...%
Втори вид сеч% интензивност ...%
2. Площ на подотдела 2.7 ха. Размер на сечището 2,7 ха
3. Състав по план програма 8Бз1яз 1Ак действителен
5. Запас на 1 ха: с клони 218 куб. м/ха., без клони ..... куб. м/ха.
6. Среден наклон на терена 14 градуса
7. Очакван добив от маркираната дървесина ..... лежаща маса, куб.м

Код вид категория	6.бр	Код вид категория	6.бор
едра	–	дребна	–
средна	–	дърва	75

8. Наличие и характеристика на подраста преди сечта (състав, възраст, средна височина, % на покритие) .....

- Средно извозно разстояние 150 .....
- Други характеристики на насаждението (*типовите съставящи насаждения дървета, сервитутни защитени зони, защитени елементи в екосистеми с висока консервативно-опазителна стойност, ценни дървесни видове, разпокъсаност и др.*) Попада в Натура 2000

III. Технологични указания

1. Дървесината в насаждението да се добива при спазване на технологичната схема по т. I
2. Сечта ще се извършва с (моторен трион, ръчно, машини; кастренето на отсечените стъбла се извършва в сечището или временен склад) моторен трион, кастренето на стъблата ще се извърши в сечището
3. Извозът от сечището до временните складове ще се осъществява с животинска тягова сила, за дълги и къси сортименти по възможност на самар на къси сортименти
на дълги стъбла, дълги къси сортименти, чипс и др.; с влачене по терена, частично натоварено)
4. Проектирани нови горски автомобилни пътища съгласно Наредба 5 за строителството в горските територии без промяна на предназначението им: дължина – м, широчина – м.
5. Изграждане и ремонт на временни извозни горски пътища:
5.1 Тракторни – допустимо разстояние между тях – м (не по-малко от 40 м), дължина – м, широчина 4 м.
5.2 Коларски - разстояние между тях – м (не по-малко от 40 м), дължина – м, широчина – м
6. Просеки за въжени линии: – бр.
допустимо разстояние между просеките – м., дължина – м., широчина – м.
7. Направа на технологични просеки – бр.
допустимо разстояние между тях – м., дължина – м., широчина – м.
8. Изграждане на нови временни складове (бр., площ в ха): .....
9. Мерки за опазване на оставащите на корен дървета, подраста, младинняка и почвата
Да се пазят от повреди оставащите на корен дървета и подраст
10. Начини за почистване на сечището: събиране на клонките на купчини
11. Други указания: Да се пазят от повреди марките и горетите. Да не се замърсява сечището
Изтегляне отпадъци от сечището извън горските територии на определените за това места
12. Всички операции по подготвителните и основните работи да се извършват съгласно изискванията на Правилника за здравословни и безопасни условия на труд в горите и правилата за противопожарна безопасност в горите.

ЗАПОЗНАТ с технологичния план: ..... (*име,подпис на лицето,на което е издадено позволителното за сеч*)
Лицето по чл. 108, ал. 2 от ЗГ, на което е издадено позволително за сеч № .....

(*трите имена, подпис, дата*)
(*№ и дата на удостоверението за упражняване на лесовъдска практика*)

обект 1759

Образец по чл. 53, ал. 6 от НСГ

Изготвил: [illegible] ....

II. Характеристика на насаждението

1.Вид на сечта ...Възобновяване.../ интензивност 20 %
Втори вид сеч ...../ интензивност .....%
2.Площ на подотдела ...7,7... ха Размер на сечището ...4,2... ха
3. Състав по план/програма ...СН 10 ... Б Т Б ..... действителен .....
5. Запас на 1 ха: с клони ...200..... куб.м/ха , без клони ...157..... куб. м/ха.
6. Среден наклон на терена ...17°.....градуса.
7. Очакван добив от маркираната дървесина .....167.....лежаща маса, куб.м.

вид / категория						вид / категория						
	гл. вид						гл. вид					
едра	7					дребна	26					вър-
средна	88					дърва	41					шина

8.Наличие и характеристика на подраста преди сечта (състав, възраст, средна височина, % на покритие) .....
.....
9. Средно извозно разстояние ...1400...;
10. Други характеристики на насаждението (*таковища, светбовища, надлесни дървета, сервитути, защитени територии, Натура 2000, защитени видове описани в доклада за гори с висока консервационна стойност, мъртва дървесина, вододайни зони, биологично разнообразие и др.*)
ВКС 1,3 – съществуващи на сечт – спират сечта в периода 15.04-15.10
ВКС 2 – типични планински ручеи – мъртва дървесина

III. Технологични указания

1. Дървесината в насаждението да се добива при спазване на технологичната схема по т. 1
2. Сечта ще се извършва с (моторен трион, ръчно, машини, кастренето на отсечените стъбла се извършва: в сечище, на временен склад) Сечта на материалите ще се извършва с моторен трион. Кастренето ще се извърши в сечището.
3. Извозът от сечището до временните складове ще се осъществява с ...конна тяга... на ...разстояние... м. (според типа на терена)
на (цели стъбла, дълги/къси секции, сортименти, чипс и др.; с влачене по терена, изцяло натоварени) .....
Материалите ще се изкарват на сортиментно
.....
4. Проектирани нови горски автомобилни пътища съгласно Наредба 5 за строителството в горските територии без промяна на предназначението им: дължина .....м. широчина .....м.
5. Изграждане и ремонт на временни извозни горски пътища:
5.1 Тракторни – допустимо разстояние между тях .....м (не по-малко от 40 м), дължина .....м, широчина 4 м.
5.2 Коларски - разстояние между тях.....м (не по-малко от 40 м), дължина .....м, широчина ... м
6. Просеки за въжени линии: ..... бр.
допустимо разстояние между просеките ..... м., дължина ..... м., широчина ..... м.
7. Направа на технологични просеки .....бр.
допустимо разстояние между тях .....м., дължина .....м., широчина ..... м.
8. Изграждане на нови временни складове (бр., площ в ха) .....
.....
9. Мерки за опазване на оставащите на корен дървета, подраста, младиняка и почвата ...Ще се обърне внимание при извършване на сечта...
10. Начини за почистване на сечището Събиране на отпадъците.....
11. Други указания: Бъдещите отпадъци трябва да се събират в купове и изкарват на определените за това места.....
Да се изнасят битовите отпадъци от сечището извън горските територии на определените за това места.
12. Всички операции по подготвителните и основните работи да се извършват съгласно изискванията на Правилника за здравословни и безопасни условия на труд в горите и правилата за противопожарна безопасност в горите.

ЗАПОЗНАТ с технологичния план: ...../попълва се след издаването на позволителното за сеч/
Лицето по чл. 108, ал. 2 от ЗГ, на което е издадено позволително за сеч № .....
.....
/ трите имена, подпис, дата - /
№ и дата на удостоверението за упражняване на лесовъдска практика: .....

бел. 1760

Образец по чл. 53, ал. 6 от НСГ

Изготвил: инж. Борислав Корелов

име, фамилия / подпис: [подпис]

дата: 31.03.16 г.,

№ и дата на удостоверението за упражняване на лесовъдска практика: 35.43/20.06.2016

Одобрил: инж. Паулина Фонтанова

име, фамилия / подпис: [подпис]

дата: 10.09.17 г.,

№ и дата на удостоверението за упражняване на лесовъдска практика: № 1646/30.09.2011

ТЕХНОЛОГИЧЕН ПЛАН № ....

За добив на дървесина от отдел 1052 подотдел а

На ТП ДГС/ДЛС Родопи /попълва се само за държавни гори/

Община Батак; Землище Батак;

имот с (кадастрален идентификатор/КВС) №....., /попълва се само за недържавни гори/

I. Схема за добива на дървесина от насаждението

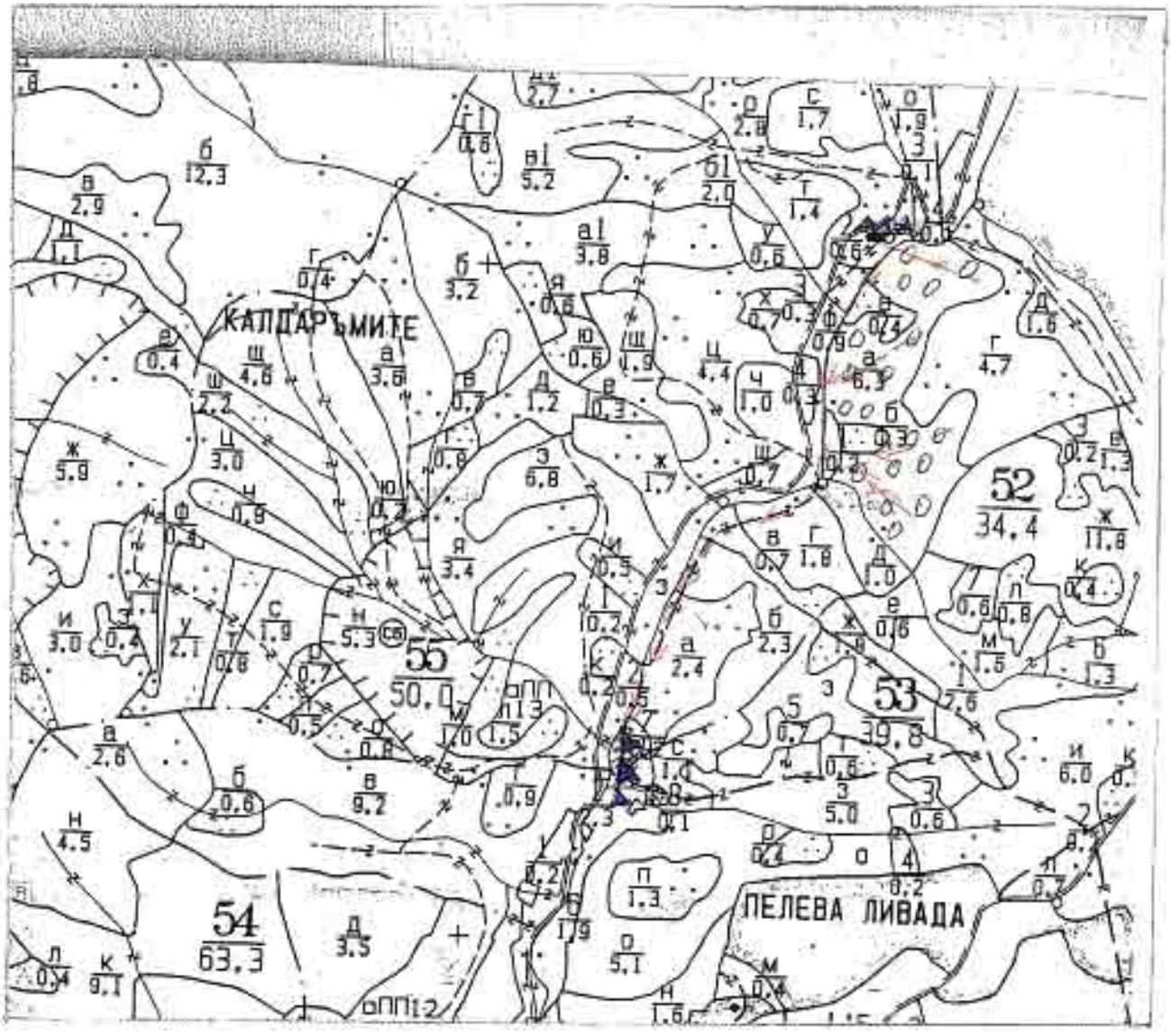

Легенда:

± ± ± ± проектирани колерски вр. извозни пътища	проектирани тракторни вр. извозни пътища
- - - - - - съществуващи извозни пътища	▲ ▲ ▲ временен склад
======= съществуващ автомобилен път	xxxxxx трасе на въжена линия
^^^^^^^^ технологична просека	=+=+=+= проектиран автомобилен път
маркирана площ	както за отпадъци

На схемата задължително се нанасят контурите на насаждението/имота, съществуващите и проектирани временни горски пътища, технологичните просеки, просеките за въжени линии, извозни пътища, временни складове както и връзката им със съществуващата автомобилна пътна мрежа.

II. Характеристика на насаждението

1.Вид на сечта групова постепенна възобновителна интензивност 25 %
Втори вид сеч ...../ интензивност .....%
2.Площ на подотдела ...6.2...ха Размер на сечището.....2.5..... ха
3. Състав по план/програма.....см 10 бб....., действителен.....см 10 бб.....
5. Запас на 1 ха: с клони....227.....куб.м/ха , без клони ..199.....куб. м/ха.
6. Среден наклон на терена ..22.....градуса.
7. Очакван добив от маркираната дървесина .....325.....лежаща маса, куб.м.

първ. вид / категория						първ. вид / категория						
	см						см					
едра	245					дребна	–					вър-
средна	16					дърва	54					шина

8.Наличие и характеристика на подраста преди сечта (състав, възраст, средна височина, % на покритие) ..см 10 сек...3 б.г...1.2 м...60 %.....
.....см 10 сем....10 г....1.1 м....15 %.....
9. Средно извозно разстояние ..700 м.
10. Други характеристики на насаждението (*токовища, сватбовища, кадести дървета, сервитути, защитени територии, Натура 2000, защитени видове описани в доклада за гори с висока консервационна стойност, мъртва дървесина, вододайни зони, биологично разнообразие и др.*) Натура 2000, насаждението попада в ВКС 3G3-НЕ1 - особени по ивица 4-5с

III. Технологични указания

1. Дървесината в насаждението да се добива при спазване на технологичната схема по т. 1
2. Сечта ще се извършва с (моторен трион, ръчно, машини, кастренето на отсечените стъбла се извършва: в сечище, на временен склад) ..моторен трион, кастренето ще се извършва в сечището.....
3. Извозът от сечището до временните складове ще се осъществява с..животинска тягателна сила.....
на (цели стъбла, дълги/къси секции, сортименти, чипс и др.; с влачене по терена, изцяло натоварени).....
..дълги/къси секции/ сортименти с влачене по терена.....
4. Проектирани нови горски автомобилни пътища съгласно Наредба 5 за строителството в горските територии без промяна на предназначението им: дължина .....м. широчина .....м.
5. Изграждане и ремонт на временни извозни горски пътища:
5.1 Трактории – допустимо разстояние между тях .....м (не по-малко от 40 м), дължина .....м, широчина 4 м.
5.2 Коларски - разстояние между тях.....м (не по-малко от 40 м), дължина .....м, широчина ... м
6. Просеки за въжени линии: ..... бр.
допустимо разстояние между просеките ..... м., дължина ..... м., широчина ..... м.
7. Направа на технологични просеки .....бр.
допустимо разстояние между тях .....м., дължина .....м., широчина ..... м.
8. Изграждане на нови временни складове (бр., площ в ха) ..необходими са.....
2 бр. скари и мост през реката.....
9. Мерки за опазване на оставащите на корен дървета, подраста, младиняка и почвата оставяне на предварителни дървета по извозните пътища
10. Начини за почистване на сечището ....събиране от пада на купини.....
11. Други указания: ....отпадъците да се събират на определените за това място.....
Да се извозят битовите отпадъци от сечището извън горските територии на определените за това места.
12. Всички операции по подготвителните и основните работи да се извършват съгласно изискванията на Правилника за здравословни и безопасни условия на труд в горите и правилата за противопожарна безопасност в горите.

ЗАПОЗНАТ с технологичния план: ...../попълва се след издаването на позволителното за сеч/
Лицето по чл. 108, ал. 2 от ЗГ, на което е издадено позволително за сеч № .....
.....
/ трите имена, подпис, дата -/
№ и дата на удостоверението за упражняване на лесовъдска практика: .....

Изготвил: Борис Вълчинов
име, фамилия / подпис: [подпис]
дата: 16.01.16 г.,
№ и дата на удостоверението за упражняване на лесовъдска практика: 3502/29.06.2011 г.

обект 1760

Одобрил: инж. Пауина Пантелеева
име, фамилия / подпис: [подпис]
дата: 10.03.17 г.,
№ и дата на удостоверението за упражняване на лесовъдска практика: № 1696/30.09.2011 г.

ТЕХНОЛОГИЧЕН ПЛАН № ....

За добив на дървесина от отдел 1055 подотдел Б
На ТП ДГС/ДЛС Родопи /попълва се само за държавни гори/
Община Батак; Землище Батак;
имот с (кадастрален идентификатор/КВС) №....., /попълва се само за недържавни гори/

I. Схема за добива на дървесина от насаждението

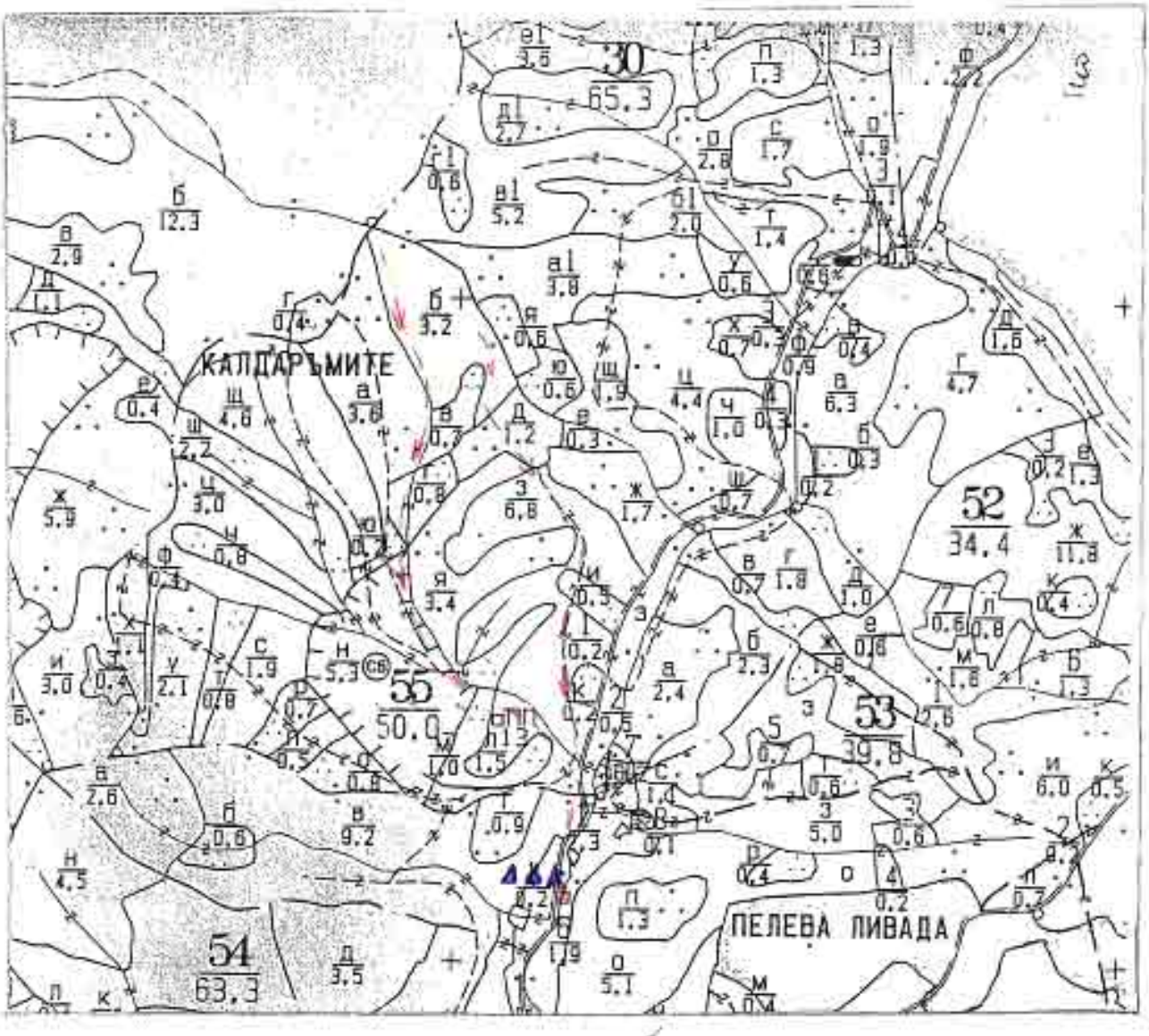

Легенда:

- проектирани коларски вр. извозни пътища
- съществуващи извозни пътища 800м
- съществуващ автомобилен път
- технологична просека
- маркирана площ
- проектирани тракторни вр. извозни пътища
- временен склад, станков гарк
- трасе на въжена линия
- проектиран автомобилен път
- място за отпадъци и смяна на ГСМ

На схемата задължително се нанасят контурите на насаждението/имота, съществуващите и проектирани временни горски пътища, технологичните просеки, просеките за въжени линии, извозни пътища, временни складове както и връзката им със съществуващата автомобилна пътна мрежа.

II. Характеристика на насаждението

1.Вид на сечта ...Групово - постепенна възобновителна.../ интензивност 15%
Втори вид сеч ...../ интензивност .....%
2.Площ на подотдела ...3,2...ха Размер на сечището.....3,2..... ха
3. Състав по план/програма.....см 10....., действителен.....см 10.....
5. Запас на 1 ха: с клони...252.....куб.м/ха , без клони .....219.....куб. м/ха.
6. Среден наклон на терена ...14.....градуса.
7. Очакван добив от маркираната дървесина .....дежаща маса, куб.м.

вида, вид / категория	сир.					вида, вид / категория	сир.					
едра	105					дребна	-					вър-
средна	1					дърва	48					шина

8.Наличие и характеристика на подраста преди сечта (състав, възраст, средна височина, % на покритие) .....см 10.....Дъб.....0,2.....Н-7т.....
.....см 10.....Бук.....0,6.....Н-1,5т.....
9. Средно извозно разстояние ...800м.;
10. Други характеристики на насаждението (*тлъховища, семетловища, надлесни дървета, сервитути, защитени територии, Натура 2000, защитени видове описани в доклада за гори с висока консервационна стойност, мъртва дървесина, вододайни зони, биологично разнообразие и др.*) НАТУРА-2000 Устройствен район ВКС-3 Оз. 1t - сапрофаги и е преобладаващ по сапр. посочения - оставяне за тлъховища дървесина

III. Технологични указания

1. Дървесината в насаждението да се добива при спазване на технологичната схема по т. I
2. Сечта ще се извършва с (моторен трион, ръчно, машини; кастренето на отсечените стъбла се извършва: в сечище, на временен склад) ...моторен трион, кастренето на отсечените стъбла ще се извършва в сечището
3. Извозът от сечището до временните складове ще се осъществява с.....животинска теглителна сила.....
на (цели стъбла, дълги/къси секции, сортименти, чипс и др.; с влачене по терена, изцяло натоварени).....
.....дълги / къси секции, сортименти с влачене по терена.....
4. Проектирани нови горски автомобилни пътища съгласно Наредба 5 за строителството в горските територии без промяна на предназначението им: дължина ...—...м. широчина ...—...м.
5. Изграждане и ремонт на временни извозни горски пътища:
5.1 Тракторни – допустимо разстояние между тях .....м (не по-малко от 40 м), дължина ...—...м, широчина 4 м.
5.2 Коларски - разстояние между тях.....м (не по-малко от 40 м), дължина ...—...м, широчина ...— м
6. Просеки за въжени линии: ...—... бр.
допустимо разстояние между просеките ..... м., дължина ..... м., широчина ..... м.
7. Направа на технологични просеки .....бр.
допустимо разстояние между тях .....м., дължина .....—...м., широчина ..... м.
8. Изграждане на нови временни складове (бр., площ в ха) .....
.....
9. Мерки за опазване на оставащите на корен дървета, подраста, младинняка и почвата ...оставяне на предназн. дървета на указаните пътища.....
10. Начини за почистване на сечището ...събиране отпада на купчини.....
11. Други указания: ...битовите отпадъци да се изнасят на определените за това места.....
Да се изнасят битовите отпадъци от сечището извън горските територии на определените за това места.
12. Всички операции по подготвителните и основните работи да се извършват съгласно изискванията на Правилника за здравословни и безопасни условия на труд в горите и правилата за противопожарна безопасност в горите.

ЗАПОЗНАТ с технологичния план: ...../попълва се след издаването на позволителното за сеч/
Лицето по чл. 108, ал. 2 от ЗГ, на което е издадено позволително за сеч № .....
.....
/ трите имена, подпис, дата /
№ и дата на удостоверението за упражняване на лесовъдска практика: .....

Образец по чл. 53, ал. 6 от НСГ

обект 1762

Изготвил: инж. Борислав Керелов
име, фамилия,/ подпис: [подпис]
дата: 10.08.16г.,
№ и дата на удостоверението за упражняване на лесовъдска практика: 35.43/20.06.2011г

Одобрил: инж. Паулина Пантелиева
име, фамилия,/подпис: [подпис]
дата: 10.03.17г.,
№ и дата на удостоверението за упражняване на лесовъдска практика: № 1646/30.09.2011г.

ТЕХНОЛОГИЧЕН ПЛАН № ....

За добив на дървесина от отдел 1048 подотдел и
На ТП ДГС/ДЛС Родопи /попълва се само за държавни гори/
Община Батак; Землище Батак;
имот с (кадастрален идентификатор/КВС) №....., /попълва се само за недържавни гори/

I. Схема за добива на дървесина от насаждението

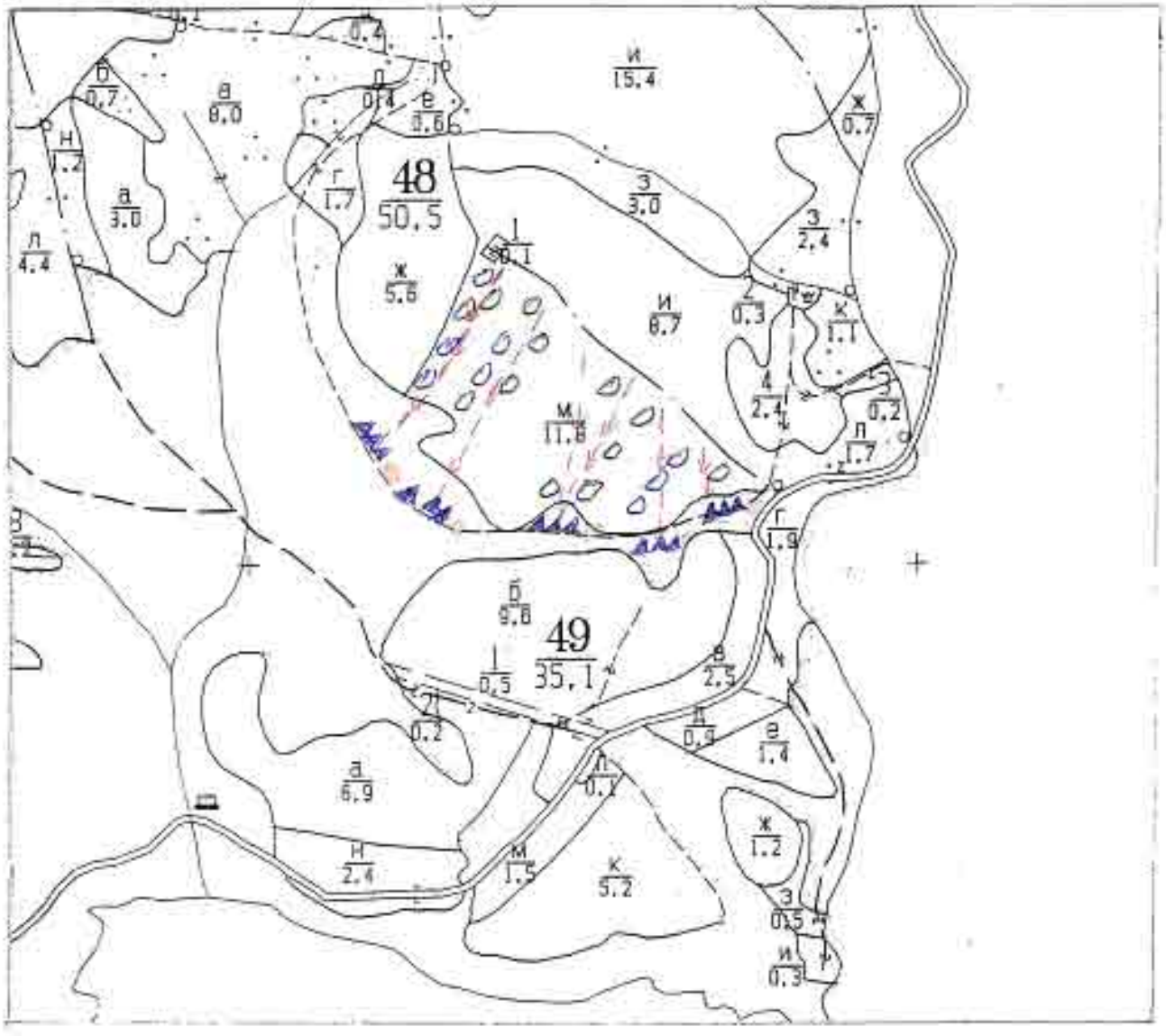

Легенда:

- проектирани коларски вр. извозни пътища
- съществуващи извозни пътища
- съществуващ автомобилен път
- технологична просека
- маркирана площ
- проектирани тракторни вр. извозни пътища
- временен склад – ракова дера
- трасе на въжена линия
- проектиран автомобилен път
- място за отпаръци

На схемата задължително се нанасят контурите на насаждението/имота, съществуващите и проектирани временни горски пътища, технологичните просеки, просеките за въжени линии, извозни пътища, временни складове както и връзката им със съществуващата автомобилна пътна мрежа.

II. Характеристика на насаждението

1.Вид на сечта ...Групово постепенно.../ интензивност 25..%
Втори вид сеч ...../ интензивност .....%
2.Площ на подотдела ...11,8...ха Размер на сечището...11,8..... ха
3. Състав по план/програма...0Д7 ем3....., действителен...0Д7 ем3.....
5. Запас на 1 ха: с клони...138.....куб.м/ха , без клони ...119.....куб. м/ха.
6. Среден наклон на терена ...21.....градуса.
7. Очакван добив от маркираната дървесина .....406..... дежаща маса, куб.м.

първ. вид / категория	бб	см				първ. вид / категория	бб	см					
едра	293	99				дребна	2	–				вър-	
средна	26	8				първа	57	31				шина	

8.Наличие и характеристика на подраста преди сечта (състав, възраст, средна височина, % на покритие) ...см 10...25 г...пад.д.в...h 3 м.....
.....
9. Средно извозно разстояние 350 м
10. Други характеристики на насаждението (*находища, семенобивища, надлесни дървета, сервитути, защитени територии, Натура 2000, защитени видове описани в доклада за гори с висока консервационна стойност, мъртва дървесина, водосборни зони, биологично разнообразие и др.*)
Натура 2000 ВКС 2 – типични пейзажи Родопи – сред смесени по състав и ценна иглолистна дървесина.....

III. Технологични указания

1. Дървесината в насаждението да се добива при спазване на технологичната схема по т. I
2. Сечта ще се извършва с (моторен трион, ръчно, машини; кастренето на отсечените стъбла се извършва: в сечища на временен склад) ...моторен трион, кастренето на отсечените стъбла ще се извършва в сечището.....
3. Извозът от сечището до временните складове ще се осъществява с...тягова верига.....
...теглителна сила на каната 2 куб.м сортименти.....
на (цели стъбла, дълги/къси секции, сортименти, чипс и др., с влачене по терена, изцяло натоварени).....
...с влачене по терена.....
.....
4. Проектирани нови горски автомобилни пътища съгласно Наредба 5 за строителството в горските територии без промяна на предназначението им: дължина .....м. широчина .....м.
5. Изграждане и ремонт на временни извозни горски пътища:
5.1 Трактории – допустимо разстояние между тях .....м (не по-малко от 40 м), дължина .....м, широчина 4 м.
5.2 Коларски - разстояние между тях.....м (не по-малко от 40 м), дължина .....м, широчина ... м
6. Просеки за въжени линии: ..... бр.
допустимо разстояние между просеките ..... м., дължина ..... м., широчина ..... м.
7. Направа на технологични просеки .....бр.
допустимо разстояние между тях .....м., дължина .....м., широчина ..... м.
8. Изграждане на нови временни складове (бр., площ в ха) .....
.....
9. Мерки за опазване на оставащите на корен дървета, подраста, младиняка и почвата Оставане на предвидени дървета по границата дъбово
10. Начини за почистване на сечището ...сечищата отстрани на кулачни.....
11. Други указания: ...отдръстите да се изхвърлят на определ...
...ените за това места.....
Да се изнасят битовите отпадъци от сечището извън горските територии на определените за това места.
12. Всички операции по подготвителните и основните работи да се извършват съгласно изискванията на Правилника за здравословни и безопасни условия на труд в горите и правилата за противопожарна безопасност в горите.

ЗАПОЗНАТ с технологичния план: ...../попълва се след издаването на позволителното за сеч/
Лицето по чл. 108, ал. 2 от ЗГ, на което е издадено позволително за сеч № .....
.....
/ трите имена, подпис, дата - /
№ и дата на удостоверението за упражняване на лесовъдска практика: .....

обект 1765

Образец по чл. 53, ал. 6 от НСГ

Изготвил: Борис Волчанов
/име, фамилия,/ подпис: [signature]
дата: 19.08.16г.,
№ и дата на удостоверението за упражняване на лесовъдска практика: 3502/29.06.2011г.

Одобрил: инж. Паулина Пентолова
име, фамилия,/ подпис: [signature]
дата: 10.03.17г.,
№ и дата на удостоверението за упражняване на лесовъдска практика: № 1640/30.09.2011г.

ТЕХНОЛОГИЧЕН ПЛАН № ....

За добив на дървесина от отдел 1018 „Ж" подотдел Ж
На ТП ДГС/ДЛС Родопи /попълва се само за държавни гори/
Община Батак; Землище Батак;
имот с (кадастрален идентификатор/КВС) №....., /попълва се само за недържавни гори/

I. Схема за добива на дървесина от насаждението

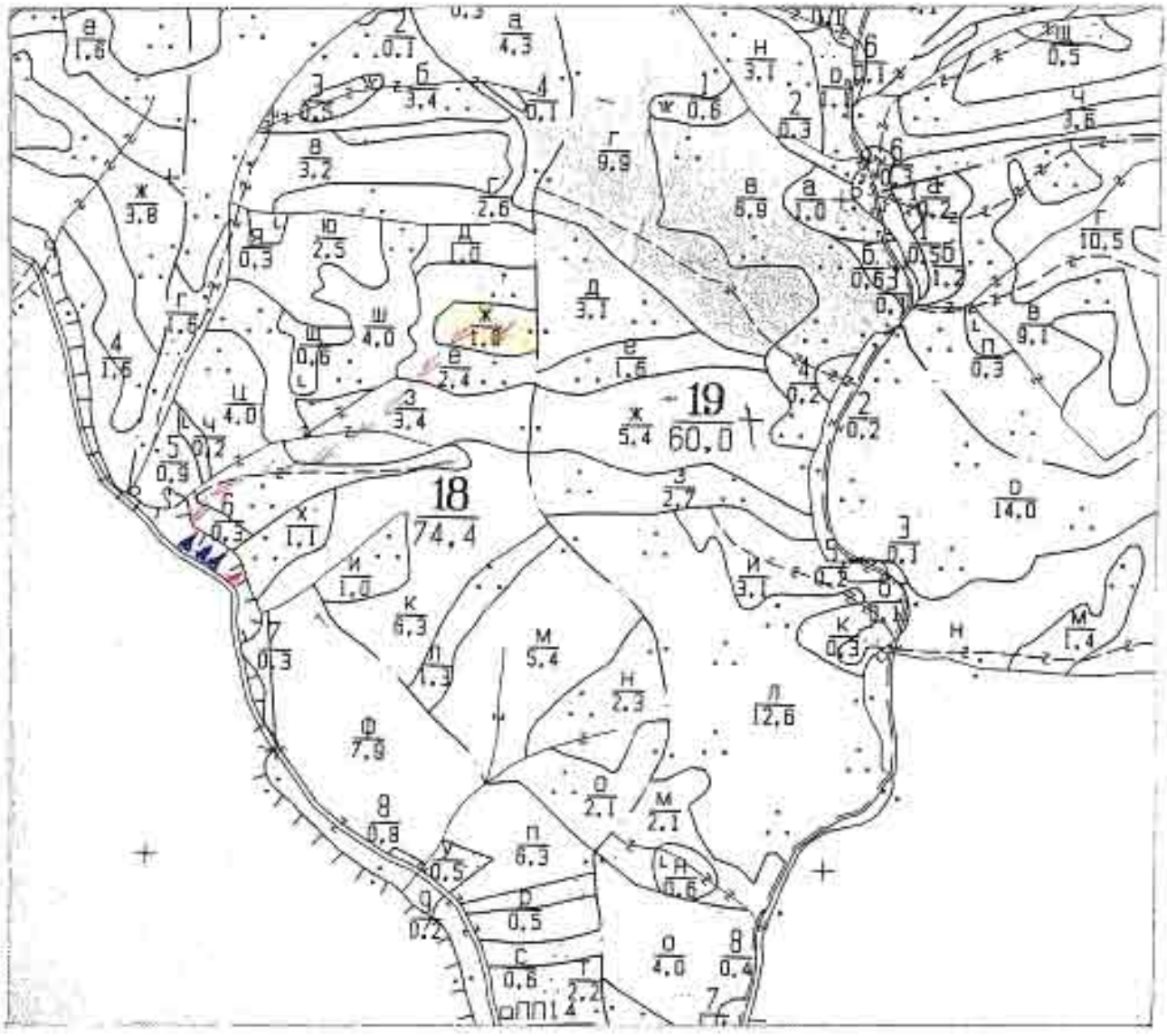

Легенда:

- проектирани коларски ар. извозни пътища
- съществуващи извозни пътища 800м
- съществуващ автомобилен път
- технологична просека
- маркирана площ
- проектирани тракторни ар. извозни пътища
- временен склад „Турски бивак"
- трасе на въжена линия
- проектиран автомобилен път
- място за отпадъци и смяна на ГСМ

На схемата задължително се нанасят контурите на насаждението/имота, съществуващите и проектирани временни горски пътища, технологичните просеки, просеките за въжени линии, извозни пътища, временни складове както и връзката им със съществуващата автомобилна пътна мрежа.

II. Характеристика на насаждението

1.Вид на сечта ...Групово - постепенна.../ интензивност 25 %
Втори вид сеч ...../ интензивност .....%
2.Площ на подотдела ....1,0....ха Размер на сечището....1,0..... ха
3. Състав по план/програма....см 9 бб 1....., действителен...см 9 бб 1.....
5. Запас на 1 ха: с клони....350....куб.м/ха , без клони ...340.....куб. м/ха.
6. Среден наклон на терена ....8.....градуса.
7. Очакван добив от маркираната дървесина .....98.....лежаща маса, куб.м.

надр. вид / категория	см	бб				надр. вид / категория	см	бб				
едра	67	6				дребна	—	—				вър-
средна	3	—				дърва	19	3				шина

8.Наличие и характеристика на подраста преди сечта (състав, възраст, средна височина, % на покритие) ....см 10 ....15 г.....
.....
9. Средно извозно разстояние ...800 м.;
10. Други характеристики на насаждението (*тоновища, скатбовища, надлесни дървета, сервитути, защитени територии, Натура 2000, защитени видове описани в доклада за гори с висока консервационна стойност, мъртва дървесина, кодоадийни зони, биологично разнообразие и др.*) НАТУРА 2000 ВКС 3 G3 - 1E1 - имо - дъбовата с преобладаване на стар горъ в Родопите

III. Технологични указания

1. Дървесината в насаждението да се добива при спазване на технологичната схема по т. 1
2. Сечта ще се извършва с (моторен трион, ръчно, машини; кастренето на отсечените стъбла се извършва: в сечище, на временен склад) ...моторни...трион;...кастренето...на...отсечените стъбла ще се извършва в сечищата
3. Извозът от сечището до временните складове ще се осъществява с...животинска теглителна сила.....
на (цели стъбла, дълги/къси секции, сортименти, чипс и др.; с влачене по терена, изцяло натоварени) ...къси секции, сортименти с влачене по терена.....
.....
4. Проектирани нови горски автомобилни пътища съгласно Наредба 5 за строителството в горските територии без промяна на предназначението им: дължина .....м. широчина .....м.
5. Изграждане и ремонт на временни извозни горски пътища:
5.1 Трактории – допустимо разстояние между тях .....м (не по-малко от 40 м), дължина .....м, широчина 4 м.
5.2 Коларски - разстояние между тях.....м (не по-малко от 40 м), дължина ....м, широчина ...м
6. Просеки за въжени линии: ..... бр.
допустимо разстояние между просеките ..... м., дължина ..... м., широчина ..... м.
7. Направа на технологични просеки .....бр.
допустимо разстояние между тях .....м., дължина .....м., широчина ..... м.
8. Изграждане на нови временни складове (бр., площ в ха) Направа на 1 бр. склад - площ определена не повече от 1 ха
9. Мерки за опазване на оставащите на корен дървета, подраста, младиняка и почвата оставяне на предписаните дървета по извозните пътища
10. Начини за почистване на сечището Събиране от пада на купчини
11. Други указания: Битовите отпадъци да се изнасят на определените за това места
Да се изнасят битовите отпадъци от сечището извън горските територии на определените за това места.
12. Всички операции по подготвителните и основните работи да се извършват съгласно изискванията на Правилника за здравословни и безопасни условия на труд в горите и правилата за противопожарна безопасност в горите.

ЗАПОЗНАТ с технологичния план: ...../попълва се след издаването на позволителното за сеч/
Лицето по чл. 108, ал. 2 от ЗГ, на което е издадено позволително за сеч № .....
.....
/ трите имена, подпис, дата - /
№ и дата на удостоверението за упражняване на лесовъдска практика: .....

обект 1767

Образец по чл. 53, ал. 6 от НСГ

Изготвил: Борис Вълчинов

име, фамилия / подпис: [signature]

дата 25.04.16 г.,

№ и дата на удостоверението за упражняване на лесовъдска практика: 3562/29.06.2011 г.

Одобрил: инж. Таунина Стоянова

име, фамилия / подпис: [signature]

дата 10.03.18 г.,

№ и дата на удостоверението за упражняване на лесовъдска практика: № 1646/30.09.2011 г.

ТЕХНОЛОГИЧЕН ПЛАН № ....

За добив на дървесина от отдел 1015 подотдел м

На ТП ДГС/ДЛС „Родопи" /попълва се само за държавни гори/

Община Батак; Землище Батак;

имот с (кадастрален идентификатор/КВС) №....., /попълва се само за недържавни гори/

I. Схема за добива на дървесина от насаждението

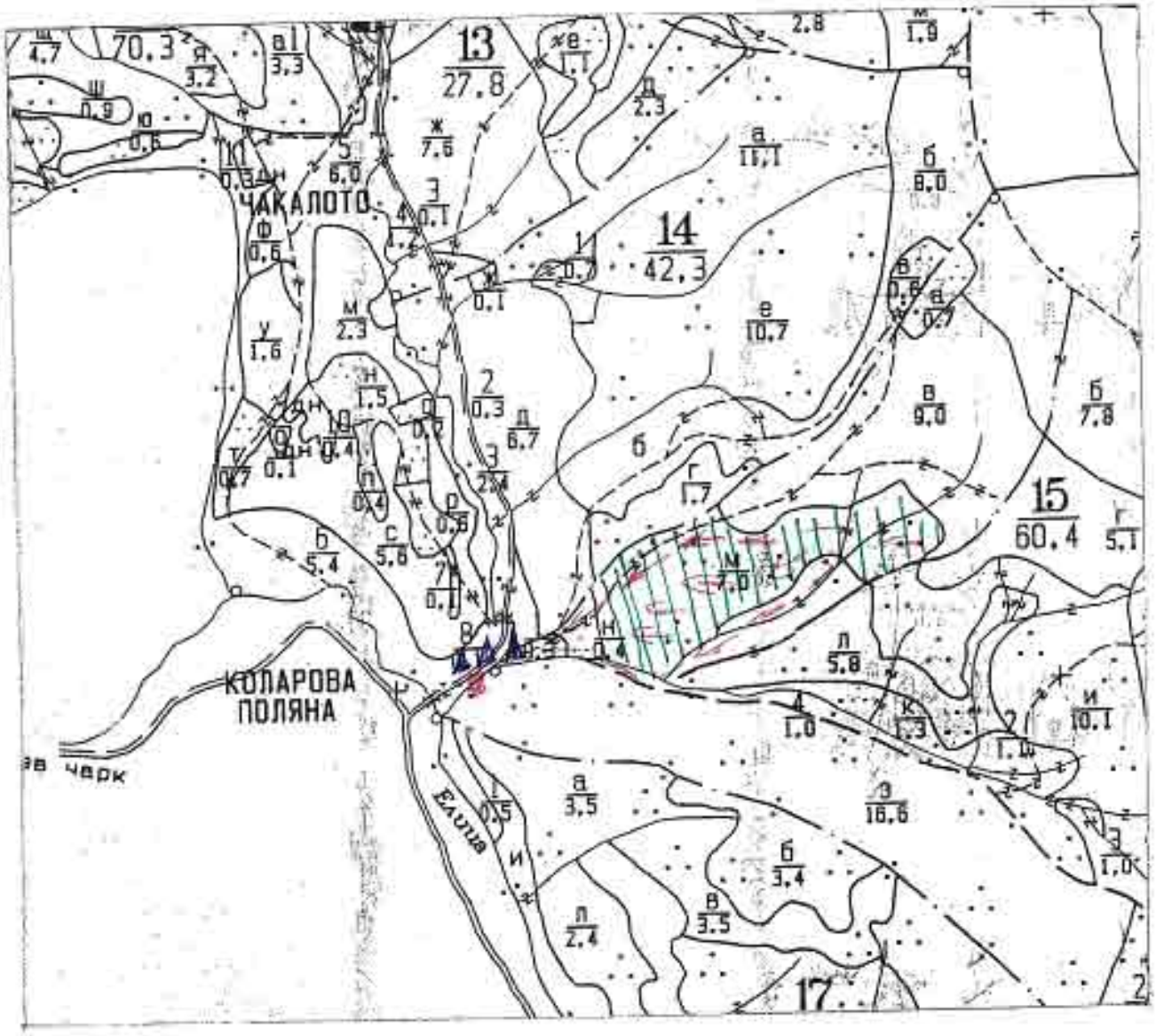

Легенда:

- проектирани коларски вр. извозни пътища
- съществуващи извозни пътища 600 м
- съществуващ автомобилен път
- технологична просека
- маркирана площ
- проектирани тракторни вр. извозни пътища
- временен склад „Коларова поляна"
- трасе на въжена линия
- проектиран автомобилен път
- място за отпадъци и сигна на ГСМ

На схемата задължително се нанасят контурите на насаждението/имота, съществуващите и проектирани временни горски пътища, технологичните просеки, просеките за въжени линии, извозни пътища, временни складове както и връзката им със съществуващата автомобилна пътна мрежа.

II. Характеристика на насаждението

1.Вид на сечта ...принудителна... / интензивност 26,3%
Втори вид сеч ..... / интензивност .....%
2.Площ на подотдела ...7,0...ха Размер на сечището...7,0... ха
3. Състав по план/програма...6б 9 ст 1..., действителен...6б 9 ст 1...
5. Запас на 1 ха: с клони...223...куб.м/ха , без клони ...180...куб. м/ха.
6. Среден наклон на терена ...15...градуса.
7. Очакван добив от маркираната дървесина ...46,0...лежаща маса, куб.м.

вид категория / дърв. вид						дърв. вид категория	бб	ст				
едра						дребна						вър-шина
средна						дърва	41	39				

8.Наличие и характеристика на подраста преди сечта (състав, възраст, средна височина, % на покритие) .....

9. Средно извозно разстояние ...600 м.
10. Други характеристики на насаждението (*тоновища, сватбовища, надлесни дървета, сервитути, защитени територии, Натура 2000, защитени видове описани в доклада за гори с висока консервационна стойност, мъртва дървесина, вододайни зони, биологично разнообразие и др.*) НАТУРА 2000

III. Технологични указания

1. Дървесината в насаждението да се добива при спазване на технологичната схема по т. I
2. Сечта ще се извършва с (моторен трион, ръчно, машини, кастренето на отсечените стъбла се извършва: в сечище, на временен склад) ...моторен трион, кастренето на отсечените стъбла ще се извършва в сечището
3. Извозът от сечището до временните складове ще се осъществява с...животинска теглителна сила
на (цели стъбла, дълги/къси секции, сортименти, чипс и др., с влачене по терена, изцяло натоварени) цели стъбла, дълги/къси секции и сортименти с влачене по трека
или сортименти на самар, мудало или каруца
4. Проектирани нови горски автомобилни пътища съгласно Наредба 5 за строителството в горските територии без промяна на предназначението им: дължина ...-...м. широчина ...-...м.
5. Изграждане и ремонт на временни извозни горски пътища:
5.1 Тракторни – допустимо разстояние между тях .....м (не по-малко от 40 м), дължина ...-...м, широчина 4 м.
5.2 Коларски - разстояние между тях.....м (не по-малко от 40 м), дължина ...-...м, широчина ...-...м
6. Просеки за въжени линии: ...-... бр.
допустимо разстояние между просеките ..... м., дължина ..... м., широчина ..... м.
7. Направа на технологични просеки ...-...бр.
допустимо разстояние между тях .....м., дължина ...-...м., широчина ...-... м.
8. Изграждане на нови временни складове (бр., площ в ха) .....
9. Мерки за опазване на оставащите на корен дървета, подраста, младиняка и почвата Оставяне на здравите дървета по чиновните пътища
10. Начини за почистване на сечището Събиране отпада на купчини
11. Други указания: Битовите отпадъци да се изнасят на определените за това места
Да се изнасят битовите отпадъци от сечището извън горските територии на определените за това места.
12. Всички операции по подготвителните и основните работи да се извършват съгласно изискванията на Правилника за здравословни и безопасни условия на труд в горите и правилата за противопожарна безопасност в горите.

ЗАПОЗНАТ с технологичния план: ...../попълва се след издаването на позволителното за сеч/
Лицето по чл. 108, ал. 2 от ЗГ, на което е издадено позволително за сеч № .....
.....
/ трите имена, подпис, дата -/
№ и дата на удостоверението за упражняване на лесовъдска практика: .....

обект 1767

Образец по чл. 53, ал. 6 от НСГ

Изготвил: Борис Вълчинов
име, фамилия,/ подпис:
дата: 25.04.16 г.,
№ и дата на удостоверението за упражняване на лесовъдска практика: 3502/29.06.2011г.

Одобрил: инж. Паулина Поимамова
име, фамилия,/ подпис:
дата: 10.03.18 г.,
№ и дата на удостоверението за упражняване на лесовъдска практика: №1616/30.09.2011г.

ТЕХНОЛОГИЧЕН ПЛАН № ....

За добив на дървесина от отдел 1014 подотдел Г
На ТП ДГС/ДЛС Родопи /попълва се само за държавни гори/
Община Батак; Землище Батак;
имот с (кадастрален идентификатор/КВС) №..... /попълва се само за недържавни гори/

I. Схема за добива на дървесина от насаждението

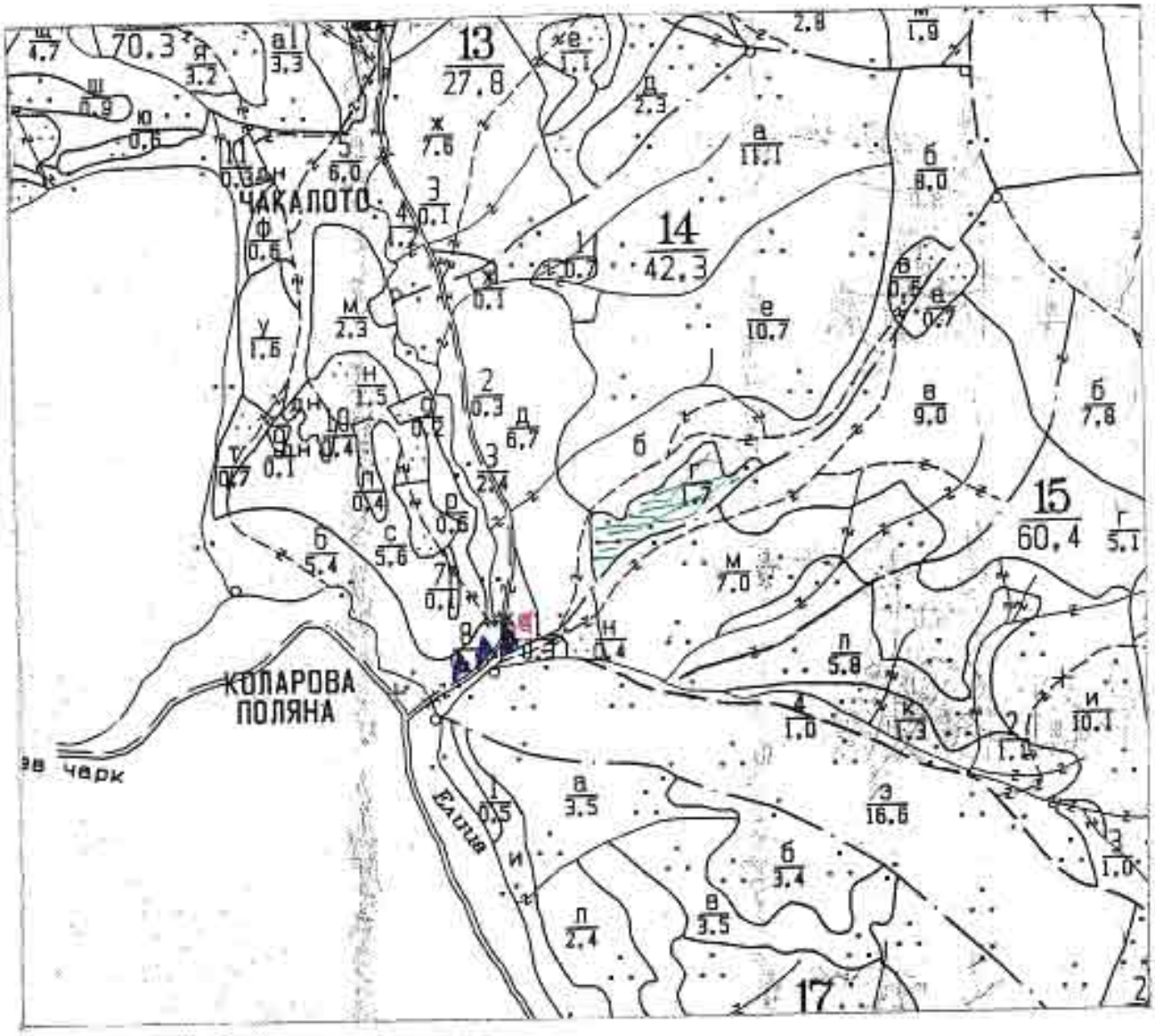

Легенда:

- проектирани коларски вр. извозни пътища
- съществуващи извозни пътища 300м
- съществуващ автомобилен път
- технологична просека
- маркирана площ
- проектирани тракторни вр. извозни пътища
- временен склад „Коларова поляна"
- трасе на въжена линия
- проектиран автомобилен път
- място за отпадъци и сляна на гори

На схемата задължително се нанасят контурите на насаждението/имота, съществуващите и проектирани временни горски пътища, технологичните просеки, просеките за въжени линии, извозни пътища, временни складове както и връзката им със съществуващата автомобилна пътна мрежа.

II. Характеристика на насаждението

1.Вид на сечта ...*прилъдителна*.../ интензивност *15,1*...%
Втори вид сеч ...../ интензивност .....%
2.Площ на подотдела ...*1,7*...ха Размер на сечището...*1,7*... ха
3. Състав по план/програма...*6б 3 ос 2*..., действителен...*6б 8 ос 2*.....
5. Запас на 1 ха: с клони...*217*...куб.м/ха , без клони ....*175*...куб. м/ха.
6. Среден наклон на терена ....*17*.....градуса.
7. Очакван добив от маркираната дървесина .....*45*.....лежаща маса, куб.м.

върв. вид / категория						върв. вид / категория	бб	ос					
едра						дребна						вър-	
средна						дърва	38	7				шина	

8.Наличие и характеристика на подраста преди сечта (състав, възраст, средна височина, % на покритие) .....
.....
9. Средно извозно разстояние ...*300 м*
10. Други характеристики на насаждението (*токовища, скатбовища, надлесни дървета, сервитути, защитена територии, Натура 2000, защитени видове описани в доклада за гори с висока консервационна стойност, мъртва дървесина, вододайни зони, биологично разнообразие и др.*) *НАТУРА 2000*
.....
.....

III. Технологични указания

1. Дървесината в насаждението да се добива при спазване на технологичната схема по т. I
2. Сечта ще се извършва с (моторен трион, ръчно, машини; кастренето на отсечените стъбла се извършва: в сечище, на временен склад) *моторен трион; кастренето на отсечените стъбла, ще е извършва в сечището*
3. Извозът от сечището до временните складове ще се осъществява с...*животинска теглителна сила*.....
на (цели стъбла, дълги/къси секции, сортименти, чипс и др., с влачене до терена, изцяло натоварени)..*цели стъбла, дълги / къси секции и сортименти с влачене на терена, сортиментите на сапар, изцяло натоварени*.....
4. Проектирани нови горски автомобилни пътища съгласно Наредба 5 за строителството в горските територии без промяна на предназначението им: дължина .....м. широчина .....м.
5. Изграждане и ремонт на временни извозни горски пътища:
5.1 Тракторни – допустимо разстояние между тях .....м (не по-малко от 40 м), дължина .....м, широчина 4 м.
5.2 Коларски - разстояние между тях.....м (не по-малко от 40 м), дължина .....м, широчина ...м
6. Просеки за въжени линии: ..... бр.
допустимо разстояние между просеките ..... м., дължина ..... м., широчина ..... м.
7. Направа на технологични просеки .....бр.
допустимо разстояние между тях .....м., дължина .....м., широчина ..... м.
8. Изграждане на нови временни складове (бр., площ в ха) .....
.....
9. Мерки за опазване на оставащите на корен дървета, подраста, младиняка и почвата *оставане на предварителни дървета на чувствителни места*
10. Начини за почистване на сечището *събиране, изпадане на клонките*
11. Други указания: *битовите отпадъци да се изнасят от сечището на определените за това места*
Да се изнасят битовите отпадъци от сечището извън горските територии на определените за това места.
12. Всички операции по подготвителните и основните работи да се извършват съгласно изискванията на Правилника за здравословни и безопасни условия на труд в горите и правилата за противопожарна безопасност в горите.

ЗАПОЗНАТ с технологичния план: ...../попълва се след издаването на позволителното за сеч/
Лицето по чл. 108, ал. 2 от ЗГ, на което е издадено позволително за сеч № .....
.....
/ трите имена, подпис, дата - /
№ и дата на удостоверението за упражняване на лесовъдска практика: .....

Образец по ч.л. 33, ал. 6 от ПСЛ

Изготвил: Мехму Кола бонс 1768

име, фамилия, подпис:

дата: 28.08.2016 г.

№ и дата на удостоверението за упражняване на лесовъдска практика: 0:3701/23-03-2016

Одобрил: инж. Таулина Поптомова

име, фамилия, подпис:

дата: 23.01.17 г.,

№ и дата на удостоверението за упражняване на лесовъдска практика: 1646/30.09.2011 г.

ТЕХНОЛОГИЧЕН ПЛАН № ....

За добив на дървесина от отдел 1144 подотдел И

На ТП ДГС/ДЛС Родом /попълва се само за държавни гори/

Община БАТАК; Землище .....;

имот с (кадастрален идентификатор/КВС) №....., /попълва се само за недържавни гори/

I. Схема за добива на дървесина от насаждението

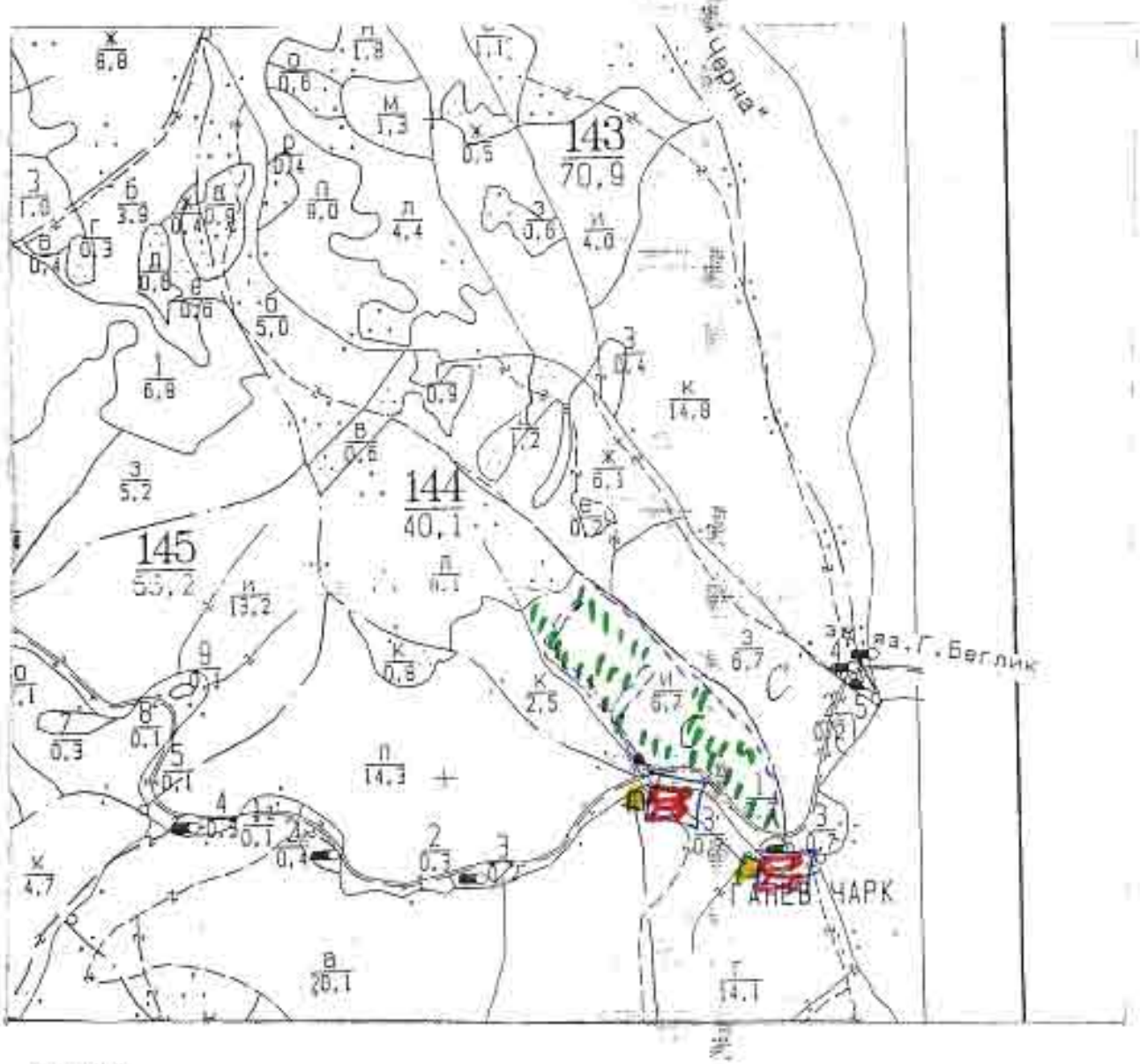

Легенда:

- проектирани коларски вр. извозни пътища
- съществуващи извозни пътища
- съществуващ автомобилен път
- технологична просека
- Маркирана площ
- проектирани тракторни вр. извозни пътища
- временен склад
- трасе на въжена линия
- проектиран автомобилен път
- Мястоза отпадаци

На схемата задължително се нанасят контурите на насаждението/имота, съществуващите и проектирани временни горски пътища, технологичните просеки, просеките за въжени линии, извозни пътища, временни складове както и връзката им със съществуващата автомобилна пътна мрежа.

II. Характеристика на насаждението

1. Вид на сечта САНИТАРНА - ВСЧ / интензивност ....%
Втори вид сеч ..... / интензивност ....%
2. Площ на подотдела ....6,7.... ха Размер на сечището..... ха
3. Състав по план/програма 5Б7 ел 3 ..... действителен .....
5. Запас на 1 ха: с клони ....256.... куб.м/ха , без клони .....куб. м/ха.
6. Среден наклон на терена ....15....градуса.
7. Очакван добив от маркираната дървесина ....267.....лежаща маса, куб.м.

дърв. вид / категория					дърв. вид / категория					
едра	49				дребна	1				вършина
средна	9				дърва	63				

8. Наличие и характеристика на подраст преди сечта (състав, възраст, средна височина, % на покритие) ....ел 10 бор 10, габър 0,2 вис 1,7 на 7 ЗРА 2006.....
.....
9. Средно извозно разстояние ....700.....;
10. Други характеристики на насаждението (*местообитания, ентобиотопи, надлесни дървета, сервитути, защитени територии, Натура 2000, защитени видове описани в доклада за гори с висока консервационна стойност, опорни дървесини, водозащитни зони, биологично разнообразие и др.*) НАТУРА 2000 ВКС-Т 1.2 - Вазова
ос. бял бор 7 дял 3, 2 бонита

III. Технологични указания

1. Дървесината в насаждението да се добива при спазване на технологичната схема по т. 1
2. Сечта ще се извършва с (моторен трион, ръчно, машини; кастренето на отсечените стъбла се извършва: в сечище, на временен склад) с моторни триони през 1 ден
за сортименти
3. Извозът от сечището до временните складове ще се осъществява с с трактор с дълга сила по общински пътища
на (цели стъбла, дълги/къси секции, сортименти, чипс и др.; с влачене по терена, изцяло натоварени) .....
за сортименти

4. Проектирани нови горски автомобилни пътища съгласно Наредба 5 за строителството в горските територии без промяна на предназначението им: дължина .....м. широчина .....м.
5. Изграждане и ремонт на временни извозни горски пътища:
5.1 Тракторни – допустимо разстояние между тях .....м (не по-малко от 40 м), дължина .....м, широчина 4 м.
5.2 Коларски - разстояние между тях.....м (не по-малко от 40 м), дължина .....м, широчина ... м
6. Просеки за въжени линии: ..... бр.
допустимо разстояние между просеките ..... м., дължина ..... м., широчина ..... м.
7. Направа на технологични просеки .....бр.
допустимо разстояние между тях .....м., дължина .....м., широчина ..... м.
8. Изграждане на нови временни складове (бр., площ в ха) .....
.....
9. Мерки за опазване на оставащите на корен дървета, подраста, младинняка и почвата Опазването подраста от повреждане при сеч и извоз
Обезопасяване на крайпътните дървета
10. Начини за почистване на сечището .....
11. Други указания: Замърсяването с горива, масла и др. отпадъци е забранено
Да се изнасят битовите отпадъци от сечищата извън горските територии на определените за това места.
12. Всички операции по подготвителните и основните работи да се извършват съгласно изискванията на Правилника за здравословни и безопасни условия на труд в горите и правилата за противопожарна безопасност в горите.

ЗАПОЗНАТ с технологичния план: ..... /попълва се след издаването на позволителното за сеч
Лицето по чл. 108, ал. 2 от ЗГ, на което е издадено позволително за сеч № .....
.....
/ трите имена, подпис, дата /

№ и дата на удостоверението за упражняване на лесовъдска практика: .....

Образец по чл. 53, ал. 6 от НСГ

Изготвил: Мехму М. Кавъ
име, фамилия, подпис:
дата: 28.08.2016
№ и дата на удостоверението за упражняване на лесовъдска практика: N 3701/25.05.2016

Одобрил: инж. Паулина Поптомова
име, фамилия, подпис:
дата: 28.01.17 г.,
№ и дата на удостоверението за упражняване на лесовъдска практика: 1646/30.09.2011 г.

ТЕХНОЛОГИЧЕН ПЛАН № ....

За добив на дървесина от отдел 1147 подотдел 3
На ТП ДГС/ДЛС Родопи /попълва се само за държавни гори/
Община БАТАК; Землище .....;
имот с (кадастрален идентификатор/КВС) №....., /попълва се само за недържавни гори/

I. Схема за добива на дървесина от насаждението

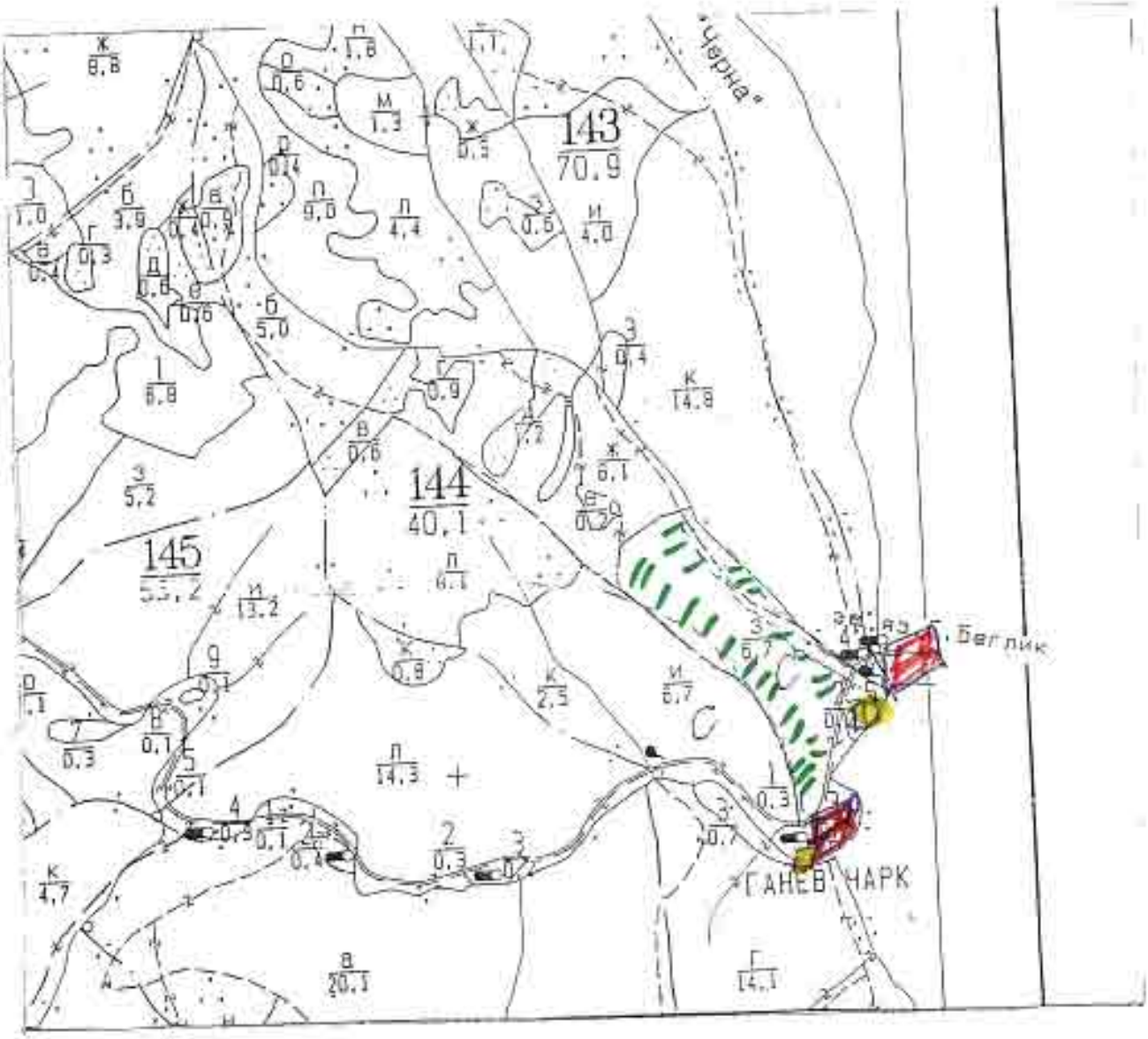

Легенда:

- проектирани коларски вр. извозни пътища
- съществуващи извозни пътища
- съществуващ автомобилен път
- технологична просека
- Маркирана площ
- проектирани тракторни вр. извозни пътища
- временен склад
- трасе на въжена линия
- проектиран автомобилен път
- Място за отпадаци

На схемата задължително се нанасят контурите на насаждението/имота, съществуващите и проектирани временни горски пътища, технологичните просеки, просеките за въжени линии, извозни пътища, временни складове както и връзката им със съществуващата автомобилна пътна мрежа.

II. Характеристика на насаждението

1. Вид на сечта ..Санитарна – 5 %..... / интензивност .....%
Втори вид сеч ..... / интензивност .....%
2. Площ на подотдела ...6,7.... ха Размер на сечището..... ха
3. Състав по план/програма ..10 С 9 Ч..... действителен.....
5. Запас на 1 ха: с клони.....куб.м/ха , без клони .....куб. м/ха.
6. Среден наклон на терена ...18.....градуса
7. Очакван добив от маркираната дървесина ..172.....лежаща маса, куб.м.

дърв. вид / категория						дърв. вид / категория						
едра	16					дребна						вър-шина
средна	5					дърва	37					

8. Наличие и характеристики на подраста преди сечта (състав, възраст, средна височина, % на покритие) ..Ос 10 сем, възр. 15, пол. 02, вис. 1,5.....
.....
9. Средно извозно разстояние ...400.....
10. Други характеристики на насаждението (*тресавища, скатобища, наклонени дървета, сервитути, защитени територии, Натура 2000, защитени видове описани в докладе за гори с висока консервационна стойност, мъртви дървесина, водозащитни зони, биологично разнообразие и др.*) ..Натура 2000 ВКС – т. 1, 2. Вирго.....
.....

III. Технологични указания

1. Дървесината в насаждението да се добива при спазване на технологичната схема по т. I
2. Сечта ще се извършва с (моторен трион, ръчно, машини; кастренето на отсечените стъбла се извършва: в сечище, на временен склад) ..с моторни триона за сортименти.....
.....
3. Извозът от сечището до временните складове ще се осъществява с.....
.....животинска сила на сортименти по пътя до то
на (цели стъбла, съпи/къси секции, сортименти, чипс и др.; с влачене по терена, изцяло натоварени).....
.....извозя по обществени гор. пътища.....
.....
4. Проектирани нови горски автомобилни пътища съгласно Наредба 5 за строителството в горските територии без промяна на предназначението им: дължина .....м. широчина .....м.
5. Изграждане и ремонт на временни извозни горски пътища:
5.1 Тракторни – допустимо разстояние между тях .....м (не по-малко от 40 м), дължина .....м, широчина 4 м.
5.2 Коларски - разстояние между тях.....м (не по-малко от 40 м), дължина .....м. широчина ....м
6. Просеки за въжени линии: ..... бр.
допустимо разстояние между просеките ..... м., дължина ..... м., широчина ..... м.
7. Направа на технологични просеки .....бр.
допустимо разстояние между тях .....м., дължина .....м., широчина ..... м.
8. Изграждане на нови временни складове (бр., площ в ха) .....
.....
9. Мерки за опазване на оставащите на корен дървета, подраста, младинняка и почвата
Опазване на оставащи дървостои от повреждане при сеч и извоз
10. Начини за почистване на сечището Събиране на клони
11. Други указания: Задължително се гори ва ста ва за определените
за това места, Документите се носят в кабината.....
Да се изнасят битовите отпадъци от сечището извън горските територии на определените за това места.
12. Всички операции по подготвителните и основните работи да се извършват съгласно изискванията на Правилника за здравословни и безопасни условия на труд в горите и правилата за противопожарна безопасност в горите.

ЗАПОЗНАТ с технологичния план: ...../попълва се след издаването на позволителното за сеч
Лицето по чл. 108, ал. 2 от ЗГ, на което е издадено позволително за сеч № .....
.....
/ трите имена, подпис, дата /
№ и дата на удостоверението за упражняване на лесовъдска практика .....

обсл. 1769

Образец по чл. 53, ал. 6 от НСГ

Изготвил: Мехмед М.
Ко...
име, фамилия, подпис:
дата: 28.08.2016г.
№ и дата на удостоверението за упражняване на лесовъдска практика: 03709/25.05.2016г.

Одобрил: Таулиде Пойнимова
ИКТ
име, фамилия / подпис:
дата: 28.01.17г.
№ и дата на удостоверението за упражняване на лесовъдска практика: 1646/30.09.2011г.

ТЕХНОЛОГИЧЕН ПЛАН № ....

За добив на дървесина от отдел 1173 подотдел К
На ТП ДГС/ДЛС Родопи /попълва се само за държавни гори/
Община БАТАК; Землище .....;
имот с (кадастрален идентификатор/КВС) №....., /попълва се само за недържавни гори/

I. Схема за добива на дървесина от насаждението

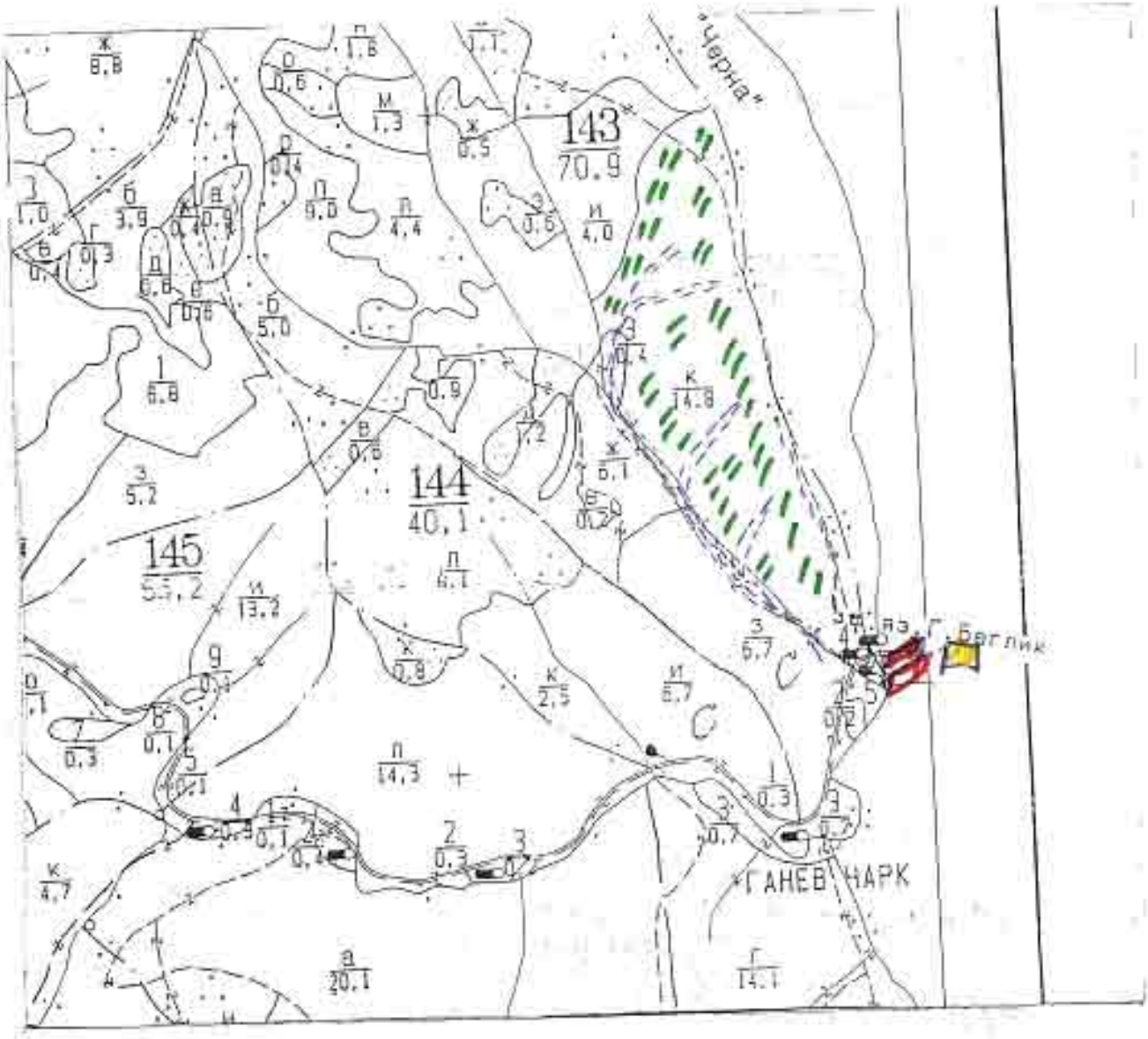

Легенда:

- проектирани коларски вр. извозни пътища
- съществуващи извозни пътища
- съществуващ автомобилен път
- технологична просека
- Маркирана площ
- проектирани тракторни вр. извозни пътища
- временен склад
- трасе на въжена линия
- проектиран автомобилен път
- Място за отпадаци

На схемата задължително се нанасят контурите на насаждението/имота, съществуващите и проектирани временни горски пътища, технологичните просеки, просеките за въжени линии, извозни пътища, временни складове както и връзката им със съществуващата автомобилна пътна мрежа.

II. Характеристика на насаждението

1.Вид на сечта ..Прободна..../ интензивност .....%

Втори вид сеч ...../ интензивност .....%

2.Площ на подотдела ..14.8...ха Размер на сечището..... ха

3. Състав по план/програма ..5Г 7 ем 3..... действителен.....

5. Запас на 1 ха: с клони.....136...куб.м/ха , без клони .....куб. м/ха.

6. Среден наклон на терена ...21...градуса. 959

7. Очакван добив от маркираната дървесина .....лежаща маса, куб.м.

дърв. вид / категория						дърв. вид / категория						
едра	137					дребна	3					вър-шина
средна	36					дърва	232					

8.Наличие и характеристика на подраста преди сечта (състав, възраст, средна височина, % на покритие) ..Ем 10 сем 70 г. пом 92 бор 10 22 2.....

.....

9. Средно извозно разстояние .....700 м

10. Други характеристики на насаждението (*таковища, свлачища, каптирани дървета, сервитути, защитени територии, Натура 2000, защитени видове описани в докладa за гори с висока консервационна стойност, хвърчи дървесина, водосборни зони, биологично разнообразие и др.*)

..в.д.с. бял бор 7, сиф 3, 2 Бонитет

..Натура 2000 ек. 2.....

III. Технологични указания

1. Дървесината в насаждението да се добива при спазване на технологичната схема по т. 1

2. Сечта ще се извършва с (моторен трион, ръчно, машини, кастренето на отсечените стъбла се извършва в сечище, на временен склад) ..моторен трион.....

..на сортименти.....

3. Извозът от сечището по временните складове ще се осъществява с.....

..Здвоотшала сила.....

на (цели стъбла, дълги/къси секции, сортименти, щипе и др.; с влачене по терена, изцяло натоварени).....

..на сортименти.....

..по съществуващи гор. пътища.....

4. Проектирани нови горски автомобилни пътища съгласно Наредба 5 за строителството в горските територии без промяна на предназначението им: дължина .....м. широчина .....м.

5. Изграждане и ремонт на временни извозни горски пътища:

5.1 Тракторни – допустимо разстояние между тях .....м (не по-малко от 40 м), дължина .....м, широчина 4 м.

5.2 Коларски - разстояние между тях.....м (не по-малко от 40 м), дължина .....м, широчина ... м

6. Просеки за въжени линии: ..... бр.

допустимо разстояние между просеките ..... м., дължина ..... м., широчина ..... м.

7. Направа на технологични просеки .....бр.

допустимо разстояние между тях .....м., дължина .....м., широчина ..... м.

8. Изграждане на нови временни складове (бр., площ в ха) .....

.....

9. Мерки за опазване на оставящите на корен дървета, подраста, младинята и почвата

..Опазване на оставащия дървостой от надъхване.....

10. Начини за почистване на сечището ..Събиране на отпадна биомаса на клони.....

11. Други указания: ..Зареждането с гориво да се извършва на определените за това места.....

..определените за това места.....

Да се изнасят битовите отпадъци от сечището извън горските територии на определените за това места.

12. Всички операции по подготвителните и основните работи да се извършват съгласно изискванията на Правилника за здравословни и безопасни условия на труд в горите и правилата за противопожарна безопасност в горите.

ЗАПОЗНАТ с технологичния план: .....попълва се след издаването на позволителното за сеч

Лицето по чл. 108, ал. 2 от ЗГ, на което е издадено позволително за сеч № .....

.....

/ трите имена, подпис, дата /

№ и дата на удостоверението за упражняване на лесовъдска практика: .....

обект 1470

Образец по чл. 53, ал. 6 от НСГ

Изготвил: Христо Вълев
/име, фамилия/ подпис: Вълев
дата: 27.01.11 г.,
№ и дата на удостоверението за упражняване на лесовъдска практика: 0342/29.06.2011 г.

Одобрил: инж. Пламен Пенчев
/име, фамилия/ подпис: ПП
дата: 28.01.11 г.,
№ и дата на удостоверението за упражняване на лесовъдска практика: 1076/20.09.2011 г.

ТЕХНОЛОГИЧЕН ПЛАН № ....

За добив на дървесина от отдел 118.7 подотдел в
На ТП ДГС/ДЛС Рудози /попълва се само за държавни гори/
Община Рудозем; Землище Рудозем;
имот с (кадастрален идентификатор/КВС) №: /попълва се само за недържавни гори/

I. Схема за добива на дървесина от насаждението

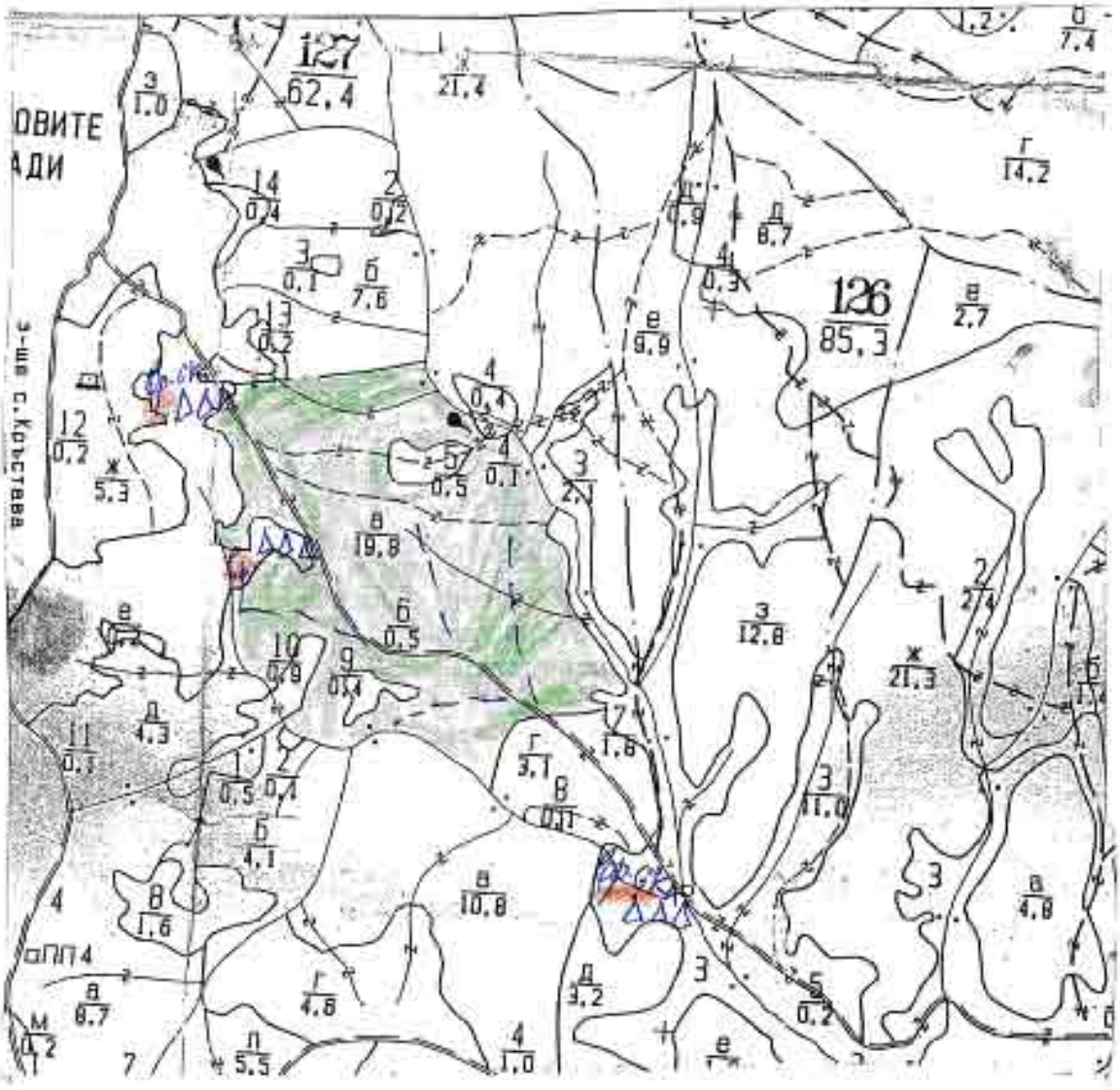
127
62,4
126
85,3
21,4
7,4
14,2
8,7
2,7
9,9
19,8
12,8
21,3
11,0
10,8
4,8
4,6
3,2
1,0
5,5
1,6
4,3
4,1
3,1
2,1
1,8
5,3
0,5
0,1
0,2
0,3
0,4
0,9
0,7
0,2
0,1
1,0
0,2
0,5
0,4
0,1
0,2
0,1
0,2
0,2
0,4
0,5
0,9
0,4
0,3
0,2
0,2
0,4
0,2
0,2
0,2

II. Характеристика на насаждението

1.Вид на сечта ...пробирка.../ интензивност 15..%
Втори вид сеч ...../ интензивност .....%
2.Площ на подотдела ...19,8...ха Размер на сечището...19,8... ха
3. Състав по план/програма...4Б,6Г..., действителен.....
5. Запас на 1 ха: с клони ...119...куб.м/ха , без клони .....куб. м/ха.
6. Среден наклон на терена ...14°...градуса.
7. Очакван добив от маркираната дървесина .....554.....лежаща маса, куб.м.

върв. вид / категория	5.59	см.				върв. вид / категория	8.59	см					
едра	278	232				дребна	1	–				вър-	5,21
средна	27	16				дърва	161	126				шина	см 12

8.Наличие и характеристика на подраста преди сечта (състав, възраст, средна височина, % на покритие) ...см.-10 50 год. h-16см, см-10 - 25 год h-4м.
.....см.10-150 h-1,9м.....
9. Средно извозно разстояние ...600 м.
10. Други характеристики на насаждението (*токовища, сватбовища, надлесни дървета, сервитути, защитени територии, Натура 2000, защитени видове описани в доклада за гори с висока консервационна стойност, мъртва дървесина, вододайни зони, биологично разнообразие и др.*) ...Натура - 2000.....

III. Технологични указания

1. Дървесината в насаждението да се добива при спазване на технологичната схема по т. I
2. Сечта ще се извършва с (моторен трион, ръчно, машини; кастренето на отсечените стъбла се извършва: в сечище, на временен склад) .....с моторен трион, кастренето б.....
.....сечището.....
3. Извозът от сечището до временните складове ще се осъществява с...специализиран.....
.....
на (цели стъбла, дълги/къси секции, сортименти, чипс и др.; с влачене по терена, изцяло натоварени).....
.....горски ферми - 70% и животинска тяга 30%.....
.....на къси дървени сортименти с влачене по терена.....
4. Проектирани нови горски автомобилни пътища съгласно Наредба 5 за строителството в горските територии без промяна на предназначението им: дължина .....м. широчина .....м.
5. Изграждане и ремонт на временни извозни горски пътища:
5.1 Тракторни – допустимо разстояние между тях .....м (не по-малко от 40 м), дължина .....м, широчина 4 м.
5.2 Коларски - разстояние между тях.....м (не по-малко от 40 м), дължина .....м, широчина ... м
6. Просеки за въжени линии: ..... бр.
допустимо разстояние между просеките ..... м., дължина ..... м., широчина ..... м.
7. Направа на технологични просеки .....бр.
допустимо разстояние между тях .....м., дължина .....м., широчина ..... м.
8. Изграждане на нови временни складове (бр., площ в ха) .....
.....
9. Мерки за опазване на оставащите на корен дървета, подраста, младиняка и почвата ...максимално опазване подраста младняка и почвата
.....чрез ограничаване движението на машините.....
10. Начини за почистване на сечището ...с.б.д.с.м. на определените 15м
11. Други указания: ...зареждането с г.с.м. на определените
.....за временните складове, мерки за контрола на д.р. сметта.....
Да се изнасят битовите отпадъци от сечището извън горските територии на определените за това места.
12. Всички операции по подготвителните и основните работи да се извършват съгласно изискванията на Правилника за здравословни и безопасни условия на труд в горите и правилата за противопожарна безопасност в горите.

ЗАПОЗНАТ с технологичния план: ...../попълва се след издаването на позволителното за сеч/
Лицето по чл. 108, ал. 2 от ЗГ, на което е издадено позволително за сеч № .....
.....
/ трите имена, подпис, дата -/
№ и дата на удостоверението за упражняване на лесовъдска практика: .....

обект 1771

Образец по чл. 53, ал. 6 от НСГ

Изготвил: Радкин Хадживъ
/име, фамилия/ подпис: [подпис]
дата: 28.07.16 г.,
№ и дата на удостоверението за упражняване на лесовъдска практика: 34/17/29.06.2011

Одобрил: инж. Паулина Пантелеева
име, фамилия/ подпис: [подпис]
дата: 23.01.17 г.,
№ и дата на удостоверението за упражняване на лесовъдска практика: 16/16/30.09.2011 г.

ТЕХНОЛОГИЧЕН ПЛАН № ...

За добив на дървесина от отдел 1127 подотдел Б
На ТП ДГС/ДЛС Радкин /попъява се само за държавни гори/
Община Батук; Землище Батук;
имот с (кадастрален идентификатор/КВС) № ..... /попъява се само за недържавни гори/

I. Схема за добива на дървесина от насаждението

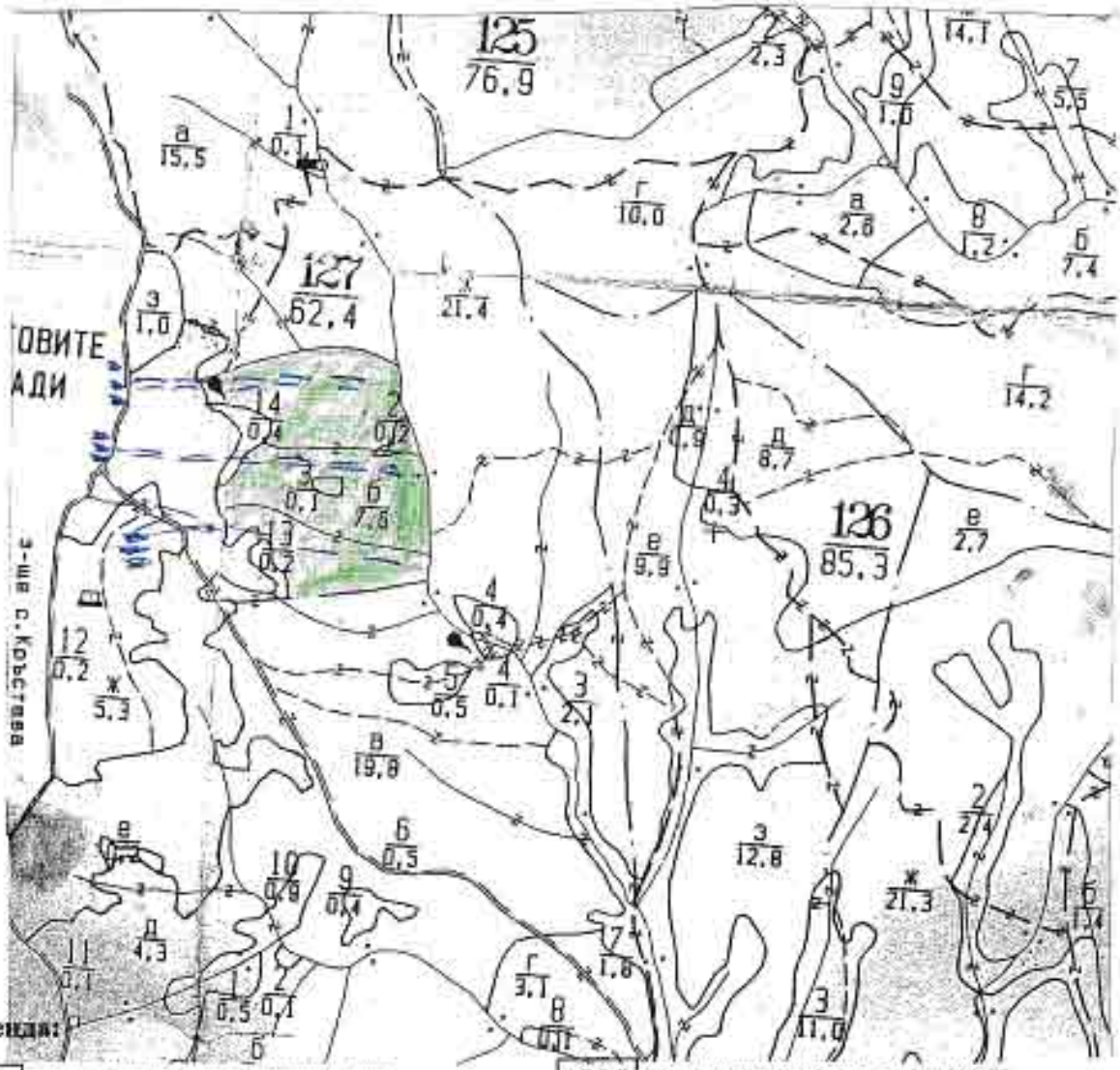

Легенда:

- ±±±± проектирани коларски вр. извозни пътища
- ..... съществуващи извозни пътища
- съществуващ автомобилен път
- технологична просека
- марк плану
- проектирани тракторни вр. извозни пътища
- ▲▲▲ временен склад
- xxxxxx трасе на въжена линия
- проектиран автомобилен път
- място за г.с.м.

На схемата задължително се нанасят контурите на насаждението/имота, съществуващите и проектирани временни горски пътища, технологичните просеки, просеките за въжени линии, извозни пътища, временни складове както и връзката им със съществуващата автомобилна пътна мрежа.

II. Характеристика на насаждението

1.Вид на сечта ...пробирка.../ интензивност 15...%
Втори вид сеч ...../ интензивност .....%
2.Площ на подотдела ...7,6... ха Размер на сечището...7,6... ха
3. Състав по план/програма...см 9, бл 1..., действителен...см 9 бл 1...
5. Запас на 1 ха: с клони...379...куб.м/ха , без клони .....куб. м/ха.
6. Среден наклон на терена ...15...градуса.
7. Очакван добив от маркираната дървесина ...46,2...лежаща маса, куб.м.

дърв. вид / категория	см	бо				дърв. вид / категория	см	бо				
едра	250	57				дребна	-					вър-
средна	15	4				дърва	119	17				шина

8.Наличие и характеристика на подраста преди сечта (състав, възраст, средна височина, % на покритие) бо. бук-5 дог. а-зим. самосев. h-11м, з см.10-бук-2 h-7м. ...см.10 бук-1 дог. h-1м.

9. Средно извозно разстояние ...450...;
10. Други характеристики на насаждението (*токовища, сватбовища, надвесни дървета, сервитути, защитени територии, Натура 2000, защитени видове описани в доклада за гори с висока консервационна стойност, мъртва дървесина, вододайни зони, биологично разнообразие и др.*) Натура - 2000
...бяс 3 ; ВЕЕ1

III. Технологични указания

1. Дървесината в насаждението да се добива при спазване на технологичната схема по т. 1
2. Сечта ще се извършва с (моторен трион, ръчно, машини; кастренето на отсечените стъбла се извършва: в сечище, на временен склад) ...с моторен трион, кастренето в сеч...
...Тинтяво
3. Извозът от сечището до временните складове ще се осъществява с...стругар...
...100 %
на (цели стъбла, дълги/къси секции, сортименти, чипс и др.; с влачене по терена, изцяло натоварени)...
...на цели стъбла
4. Проектирани нови горски автомобилни пътища съгласно Наредба 5 за строителството в горските територии без промяна на предназначението им: дължина .....м. широчина .....м.
5. Изграждане и ремонт на временни извозни горски пътища:
5.1 Тракторни – допустимо разстояние между тях .....м (не по-малко от 40 м), дължина .....м, широчина 4 м.
5.2 Коларски - разстояние между тях.....м (не по-малко от 40 м), дължина .....м, широчина ... м
6. Просеки за въжени линии: ..... бр.
допустимо разстояние между просеките ..... м., дължина ..... м., широчина ..... м.
7. Направа на технологични просеки .....бр.
допустимо разстояние между тях .....м., дължина .....м., широчина ..... м.
8. Изграждане на нови временни складове (бр., площ в ха) .....
9. Мерки за опазване на оставащите на корен дървета, подраста, младиняка и почвата ...максимално опазване на почвата от нарушаване и повреди
10. Начини за почистване на сечището ...ръчно...площите на...ширина 1,5м/2 о...
11. Други указания: ...за дървото /с...FSC...на определените места
...
Да се изнасят биговите отпадъци от сечището извън горските територии на определените за това места.
12. Всички операции по подготвителните и основните работи да се извършват съгласно изискванията на Правилника за здравословни и безопасни условия на труд в горите и правилата за противопожарна безопасност в горите.

ЗАПОЗНАТ с технологичния план: ...../попълва се след издаването на позволителното за сеч/
Лицето по чл. 108, ал. 2 от ЗГ, на което е издадено позволително за сеч № .....
.....
/ трите имена, подпис, дата - /
№ и дата на удостоверението за упражняване на лесовъдска практика: .....

Образец по чл. 53, ал. 6 от НСГ

Изготвил: Валентин Зорков ...
/име, фамилия/ подпис: ...
дата: 11.07.2016г
№ и дата на удостоверението за упражняване на лесовъдска практика: 3415/29.06.2011г

Одобрил: инж. Пауриша Пошмамова
име, фамилия/ подпис: ...
дата: 10.03.17 г.,
№ и дата на удостоверението за упражняване на лесовъдска практика: № 1640/30.09.2011г.

ТЕХНОЛОГИЧЕН ПЛАН № ....

За добив на дървесина от отдел 1140 подотдел И
На ТП ДГС/ДЛС Родопи /попълва се само за държавни гори/
Община Батак; Землище Батак;
имот с (кадастрален идентификатор/КВС) №....., /попълва се само за недържавни гори/

1. Схема за добива на дървесина от насаждението

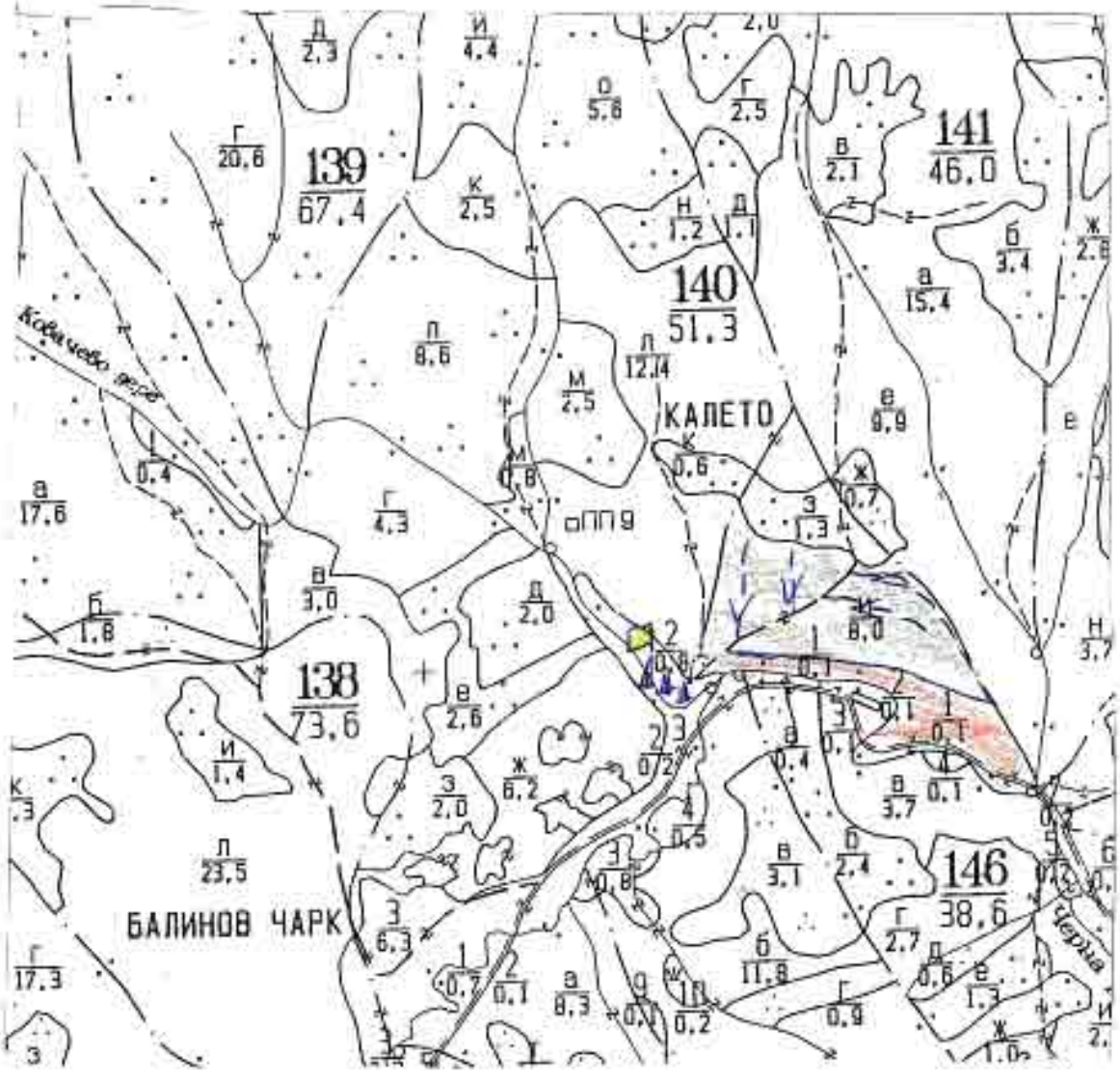

Легенда:

- проектирани коларски ар. извозни пътища
- съществуващи извозни пътища
- съществуващ автомобилен път
- технологична просека
- марк. площ
- место за отпадъци и смена ГСМ
- проектирани тракторни ар. извозни пътища
- временен склад
- трасе на въжена линия
- проектиран автомобилен път
- немарк. площ

На схемата задължително се нанасят контурите на насаждението/имота, съществуващите и проектирани временни горски пътища, технологичните просеки, просеките за въжени линии, извозни пътища, временни складове както и връзката им със съществуващата автомобилна пътна мрежа.

II. Характеристика на насаждението

1.Вид на сечта ...групово - изсветляване.../ интензивност 20 %
Втори вид сеч ...../ интензивност .....%
2.Площ на подотдела ....8,0....ха Размер на сечището.....0,5..... ха
3. Състав по план/програма...см 8; бб 2....., действителен...см 8; бб 2.....
5. Запас на 1 ха: с клони...360...куб.м/ха , без клони .....куб. м/ха.
6. Среден наклон на терена ...21....градуса.
7. Очакван добив от маркираната дървесина .....413.....лежаща маса, куб.м.

дърв. вид / категория	см	бб				дърв. вид / категория	см	бб				
едра	256	13				дребна	-	-				вър-
средна	14	4				дърва	102	19				шина

8.Наличие и характеристика на подраста преди сечта (състав, възраст, средна височина, % на покритие) ...см 8: бб2 40 г. - единични 0,3 бр/кв м - 7 м, д - 8 см
...см 10 20 г., мел - 0,2 п - 2 м.....
9. Средно извозно разстояние ...400 м;
10. Други характеристики на насаждението (*тоновища, светловища, надлесни дървета, сервитути, защитени територии, Натура 2000, защитени видове описани в доклада за гори с висока консервационна стойност, мъртва дървесина, вододайни зони, биологично разнообразие и др.*) ...Натура 2000
...ПКС 1.2 - бърда, ПКС 1.3 - обгрижване на елови култури.....

III. Технологични указания

1. Дървесината в насаждението да се добива при спазване на технологичната схема по т. I
2. Сечта ще се извършва с (моторен трион, ръчно, машини; кастренето на отсечените стъбла се извършва: в сечище, на временен склад) .....моторен трион.....
.....
3. Извозът от сечището до временните складове ще се осъществява с.....
.....Трактор по стари и нови горски пътища.....
на (цели стъбла, дълги/къси секции, сортименти, чипс и др.; с влачене по терена, изцяло натоварени).....
.....на дълги секции.....
.....
4. Проектирани нови горски автомобилни пътища съгласно Наредба 5 за строителството в горските територии без промяна на предназначението им: дължина .....м. широчина .....м.
5. Изграждане и ремонт на временни извозни горски пътища:
5.1. Тракторни – допустимо разстояние между тях .....м (не по-малко от 40 м), дължина .....м, широчина 4 м.
5.2 Коларски - разстояние между тях.....м (не по-малко от 40 м), дължина .....м, широчина ... м
6. Просеки за въжени линии: ..... бр.
допустимо разстояние между просеките ..... м., дължина ..... м., широчина ..... м.
7. Направа на технологични просеки .....бр.
допустимо разстояние между тях .....м., дължина .....м., широчина ..... м.
8. Изграждане на нови временни складове (бр., площ в ха) .....
.....
9. Мерки за опазване на оставащите на корен дървета, подраста, младиняка и почвата ...Маркират се оставащите за отглеждане дървета, подраст, младняк
10. Начини за почистване на сечището ...Събират се клоните от трасе на пътища.....
11. Други указания: ...Пътищата и направата на ПОС - скица.....
Спазване на ЗЗЛД за отглеждане посочените места.....
Да се извозят битовите отпадъци от сечището извън горските територии на определените за това места.
12. Всички операции по подготвителните и основните работи да се извършват съгласно изискванията на Правилника за здравословни и безопасни условия на труд в горите и правилата за противопожарна безопасност в горите.

ЗАПОЗНАТ с технологичния план: ...../попълва се след издаването на позволителното за сеч/
Лицето по чл. 108, ал. 2 от ЗГ, на което е издадено позволително за сеч № .....
.....
/ трите имена, подпис, дата - /
№ и дата на удостоверението за упражняване на лесовъдска практика: .....

обект 1775

Образец по чл. 53, ал. 6 от НСГ

Изготвил: Валентин Зорков - пом. л-ч

/име, фамилия,/ подпис: [подпис]

дата: 22.08.16 г.,

№ и дата на удостоверението за упражняване на лесовъдска практика: 3715/29.06.2011 г

Одобрил: инж. Маулина Тодорова

име, фамилия,/ подпис: [подпис]

дата: 10.08.17 г.,

№ и дата на удостоверението за упражняване на лесовъдска практика: № 1676/30.09.2011 г.

ТЕХНОЛОГИЧЕН ПЛАН № ....

За добив на дървесина от отдел 1149 подотдел „б"

На ТП ДГС/ДЛС Родопи /попълва се само за държавни гори/

Община Батак; Землище Батак;

имот с (кадастрален идентификатор/КВС) №....., /попълва се само за недържавни гори/

I. Схема за добива на дървесина от насаждението

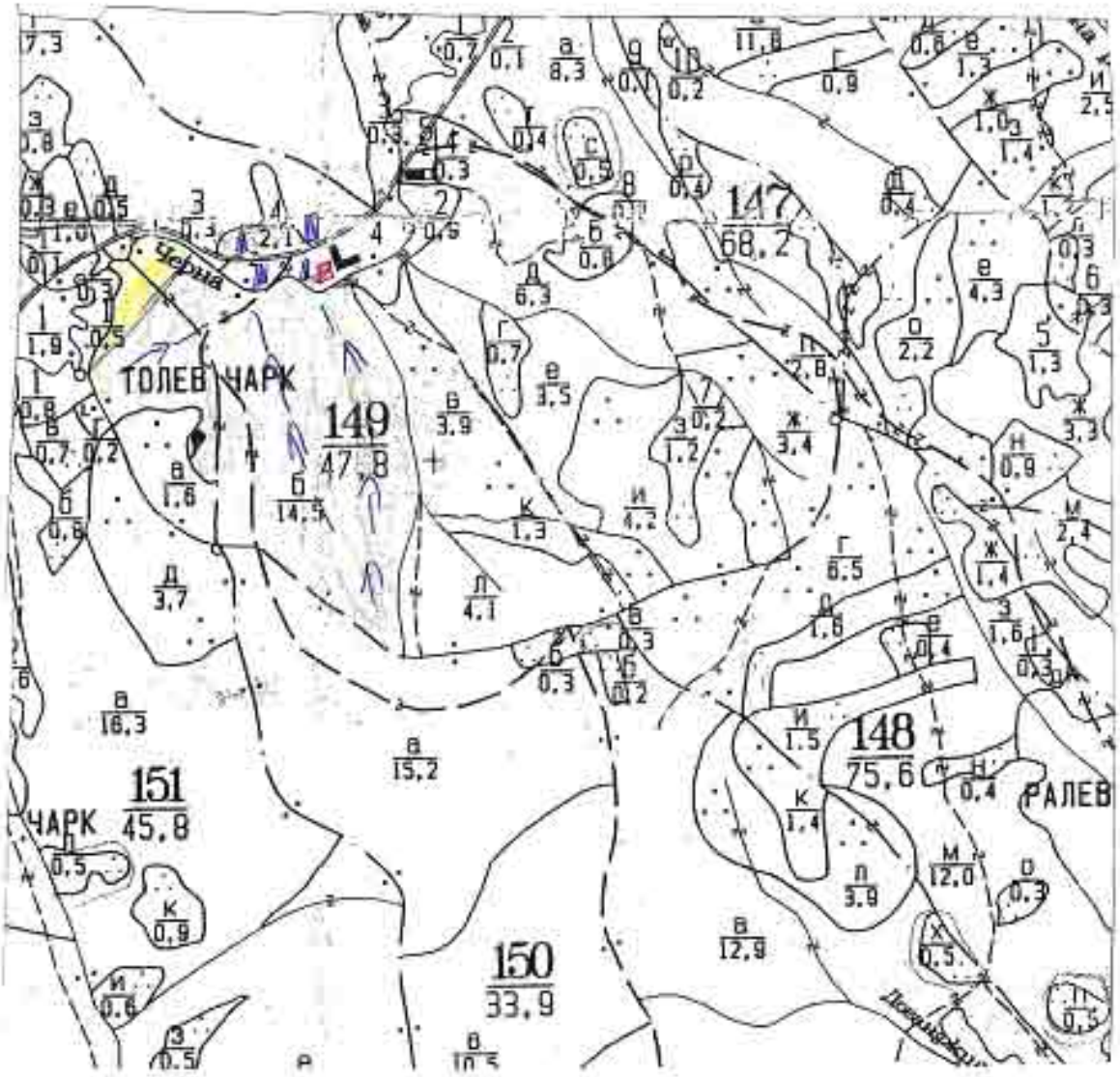

Легенда:

- ++++ проектирани коларски вр. извозни пътища
- - - - - - - съществуващи извозни пътища
- ======= съществуващ автомобилен път
- ^^^^^^^ технологична просека
- [illegible] мар.к-площ
- [illegible] - място за отпадъци и скрап на ПСМ
- проектирани тракторни вр. извозни пътища
- ▲ ▲ ▲ временен склад
- xxxxxx трасе на въжена линия
- =+=+=+= проектиран автомобилен път
- [illegible] мочури не марк.

На схемата задължително се нанасят контурите на насаждението/имота, съществуващите и проектирани временни горски пътища, технологичните просеки, просеките за въжени линии, извозни пътища, временни складове както и връзката им със съществуващата автомобилна пътна мрежа.

II. Характеристика на насаждението

1.Вид на сечта ...групово-изборна възобновителна... / интензивност 20...%
Втори вид сеч ..... / интензивност .....%
2.Площ на подотдела ...17.0...ха Размер на сечището ...03.00... ха
3. Състав по план/програма ...сл 10 Бк...., действителен ...сл 10.....
5. Запас на 1 ха: с клони ...307... куб.м/ха , без клони .....куб. м/ха
6. Среден наклон на терена ...18°...градуса.
7. Очакван добив от маркираната дървесина ...522.....лежаща маса, куб.м.

дърв. вид / категория						дърв. вид / категория							
едра	404					дребна	–					вър-	
средна	21					дърва	96					шина	

8.Наличие и характеристика на подраста преди сечта (състав, възраст, средна височина, % на покритие) ...сл 9 сем 10 Бр, 0,4 пл/ха h-1м, ДО 25г-0,4 пл/ха, h-8м
...сл 10 яр. Бк h-0,6м.....
9. Средно извозно разстояние ...700м.
10. Други характеристики на насаждението (*токовища, семенища, надвесни дървета, сервитути, защитени територии, Натура 2000, защитени видове описани в дневника за гори с висока консервационна стойност, мъртва дървесина, вододайни зони, биологично разнообразие и др.*) натура -2000
...БКС-1,2-бикура, БРС 43-свраб. не е вече ВЕС-63Е1.....

III. Технологични указания

1. Дървесината в насаждението да се добива при спазване на технологичната схема по т. I
2. Сечта ще се извършва с (моторен трион, ръчно, машини; кастренето на отсечените стъбла се извършва: в сечище, на временен склад) ...моторен трион.....
.....
3. Извозът от сечището до временните складове ще се осъществява с...трактор 70 / и 30 /, животински БРС пасари и родни каруца/.....
на (цели стъбла, дълги/къси секции, сортименти, чипс и др.; с влачене по терена, изцяло натоварени).....
.....
.....
4. Проектирани нови горски автомобилни пътища съгласно Наредба 5 за строителството в горските територии без промяна на предназначението им: дължина .....м. широчина .....м.
5. Изграждане и ремонт на временни извозни горски пътища:
5.1 Тракторни – допустимо разстояние между тях .....м (не по-малко от 40 м), дължина .....м, широчина 4 м.
5.2 Коларски - разстояние между тях.....м (не по-малко от 40 м), дължина .....м, широчина ... м
6. Просеки за въжени линии: ..... бр.
допустимо разстояние между просеките ..... м., дължина ..... м., широчина ..... м.
7. Направа на технологични просеки .....бр.
допустимо разстояние между тях .....м., дължина .....м., широчина ..... м.
8. Изграждане на нови временни складове (бр., площ в ха) .....
.....
9. Мерки за опазване на оставащите на корен дървета, подраста, младняка и почвата маркировъчно описване на запасът подраста и почвата
10. Начини за почистване на сечището Събиране на клонищата и трва не изгаряне
11. Други указания: Изчистването на сечището да се извърши в срок до 1 месец от датата на която е определен за сеч.
Да се изнасят битовите отпадъци от сечището извън горските територии на определените за това места.
12. Всички операции по подготвителните и основните работи да се извършват съгласно изискванията на Правилника за здравословни и безопасни условия на труд в горите и правилата за противопожарна безопасност в горите.

ЗАПОЗНАТ с технологичния план: .....(попълва се след издаването на позволителното за сеч/
Лицето по чл. 108, ал. 2 от ЗГ, на което е издадено позволително за сеч № .....
.....
/трите имена, подпис, дата -/
№ и дата на удостоверението за упражняване на лесовъдска практика: .....

бонит 1776

Образец по чл. 53, ал. 6 от НСГ

Изготвил: Петър Тодоров Тошков
/име, фамилия,/ подпис: ...
дата: 19.08.16г.,
№ и дата на удостоверението за упражняване на лесовъдска практика: №3341/29.06.2011г.

Одобрил: ... Тодоров Тошков
име, фамилия,/ подпис: ...
дата: 23.01.17г.,
№ и дата на удостоверението за упражняване на лесовъдска практика: 1646/20.09.2011г.

ТЕХНОЛОГИЧЕН ПЛАН № ...

За добив на дървесина от отдел 1221 подотдел Т
На ТП ДГС/ДЛС Родопи /попълва се само за държавни гори/
Община Батак; Землище Батак;
имот с (кадастрален идентификатор/КВС) № ..... /попълва се само за недържавни гори/

1. Схема за добива на дървесина от насаждението

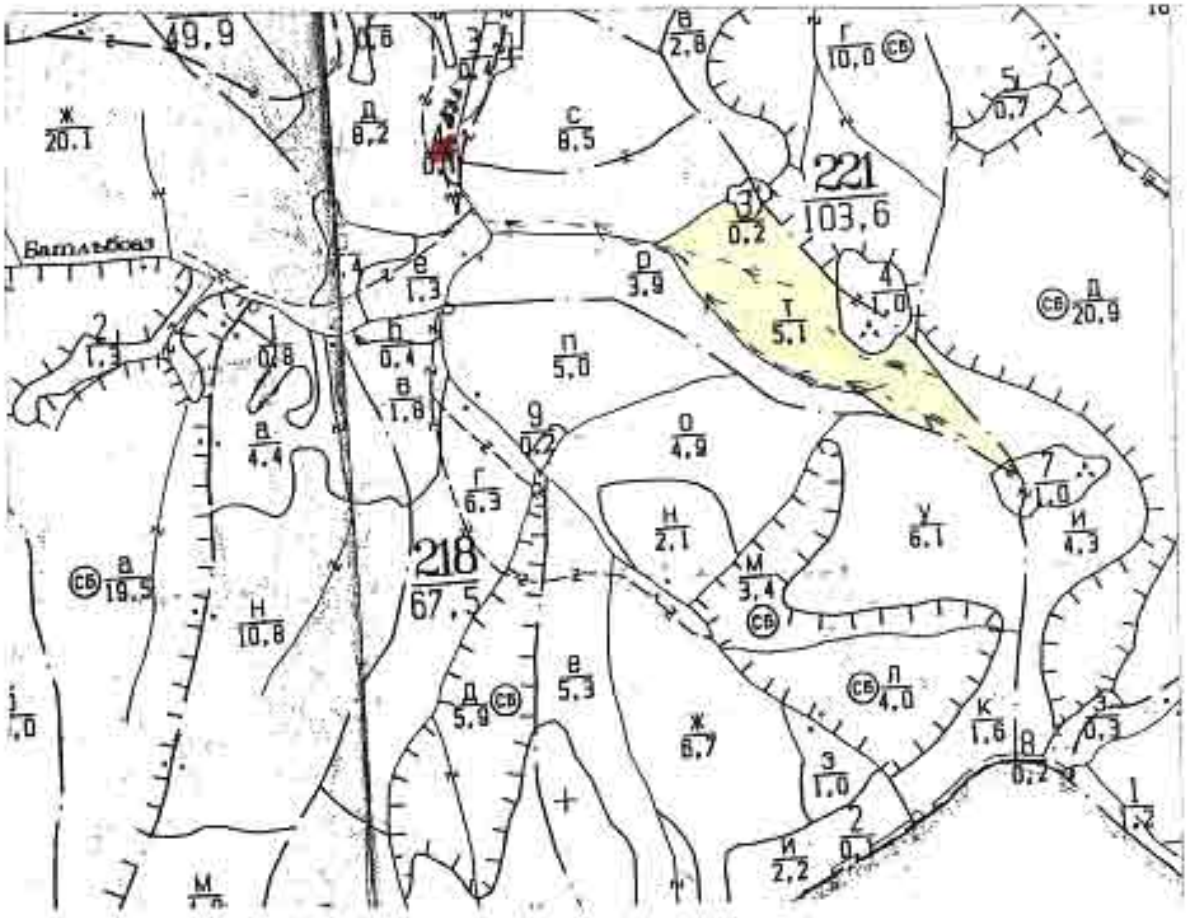

Легенда:

- проектирани коларски вр. извозни пътища
- съществуващи извозни пътища
- съществуващ автомобилен път
- технологична просека
- ... марк. площ
- проектирани тракторни вр. извозни пътища
- временен склад
- трасе на въжена линия
- проектиран автомобилен път
- ... място за отпадъци и смяна на ГСМ

На схемата задължително се нанасят контурите на насаждението/имота, съществуващите и проектирани временни горски пътища, технологичните просеки, просеките за въжени линии, извозни пътища, временни складове както и връзката им със съществуващата автомобилна пътна мрежа.

II. Характеристика на насаждението

1.Вид на сечта ...Единично-изборна.../ интензивност ...15...%
Втори вид сеч ...../ интензивност .....%
2.Площ на подотдела ...5.1....ха Размер на сечището.....5.1..... ха
3. Състав по план/програма...6Ак 3Бк...., действителен.....
5. Запас на 1 ха: с клони...482.....куб.м/ха , без клони ...420.....куб. м/ха.
6. Среден наклон на терена ...22.....градуса.
7. Очакван добив от маркираната дървесина ...352.....лежаща маса, куб.м.

кора. вид / категория	СМ	55				кора. вид / категория	СМ	55				
едра	181	96				дребна	1	/				вър-
средна	10	1			x	дърва	86	37				шина

8.Наличие и характеристика на подраста преди сечта (състав, възраст, средна височина, % на покритие) ...СМ 7. 3Б 3. добро състояние.....
.....
9. Средно извозно разстояние ...300.....;
10. Други характеристики на насаждението (*тоновища, святбовища, надвесни дървета, сервитути, защитени територии, Натура 2000, защитени видове описани в доклада за гори с висока консервационна стойност, мъртва дървесина, вододайни зони, биологично разнообразие и др.*) Натура 2000 ВКС 2, ВКС 3, G3.1E1
.....

III. Технологични указания

1. Дървесината в насаждението да се добива при спазване на технологичната схема по т. 1
2. Сечта ще се извършва с (моторен трион, ръчно, машини; кастренето на отсечените стъбла се извършва: в сечище, на временен склад) ...сечта се извършва с моторен трион
...кастренето на отсечените стъбла ще се извърши в сечището
3. Извозът от сечището до временните складове ще се осъществява с...животинска
...теглителна сила
на (цели стъбла, дълги/къси секции, сортименти, чипс и др.; с влачене по терена, изцяло натоварени).....
...на секции сортименти с влачене по терена
.....
4. Проектирани нови горски автомобилни пътища съгласно Наредба 5 за строителството в горските територии без промяна на предназначението им: дължина .....м. широчина .....м.
5. Изграждане и ремонт на временни извозни горски пътища:
5.1 Тракторни – допустимо разстояние между тях .....м (не по-малко от 40 м), дължина .....м, широчина 4 м.
5.2 Коларски - разстояние между тях.....м (не по-малко от 40 м), дължина .....м, широчина ... м
6. Просеки за въжени линии: ..... бр.
допустимо разстояние между просеките ..... м., дължина ..... м., широчина ..... м.
7. Направа на технологични просеки .....бр.
допустимо разстояние между тях .....м., дължина .....м., широчина ..... м.
8. Изграждане на нови временни складове (бр., площ в ха) .....
.....Няма се не бр. Сечат.....
9. Мерки за опазване на оставащите на корен дървета, подраста, младиняка и почвата ...максимално опазване на подраста и оставащите на корен дървета
10. Начини за почистване на сечището ...Събиране на отпада на купчини.....
11. Други указания: ...Отбиране на битовите отпадъци на определеното
...за това място.....
Да се изнасят битовите отпадъци от сечището извън горските територии на определените за това места.
12. Всички операции по подготвителните и основните работи да се извършват съгласно изискванията на Правилника за здравословни и безопасни условия на труд в горите и правилата за противопожарна безопасност в горите.

ЗАПОЗНАТ с технологичния план: ...../попълва се след издаването на позволителното за сеч/
Лицето по чл. 108, ал. 2 от ЗГ, на което е издадено позволително за сеч № .....
.....
/ трите имена, подпис, дата -/
№ и дата на удостоверението за упражняване на лесовъдска практика: .....

обозначен 1776

Образец по чл. 53, ал. 6 от НСГ

Изготвил: Ангел Илиев Кормушев - ст. моничей
/име, фамилия,/ подпис: [подпис]
дата: 29.08.12 г.,
№ и дата на удостоверението за упражняване на лесовъдска практика: 8026/02.01.2012

Одобрил: Ивт. Таулина Петрова
име, фамилия,/ подпис: [подпис]
дата: 21.11.12 г.,
№ и дата на удостоверението за упражняване на лесовъдска практика: 1676/30.09.2011 г.

ТЕХНОЛОГИЧЕН ПЛАН № ...

За добив на дървесина от отдел 1221 подотдел 0
На ТП ДГС/ДЛС Родопи /попълва се само за държавни гори/
Община Батак; Землище Батак;
имот с (кадастрален идентификатор/КВС) № ..... /попълва се само за недържавни гори/

I. Схема за добива на дървесина от насаждението

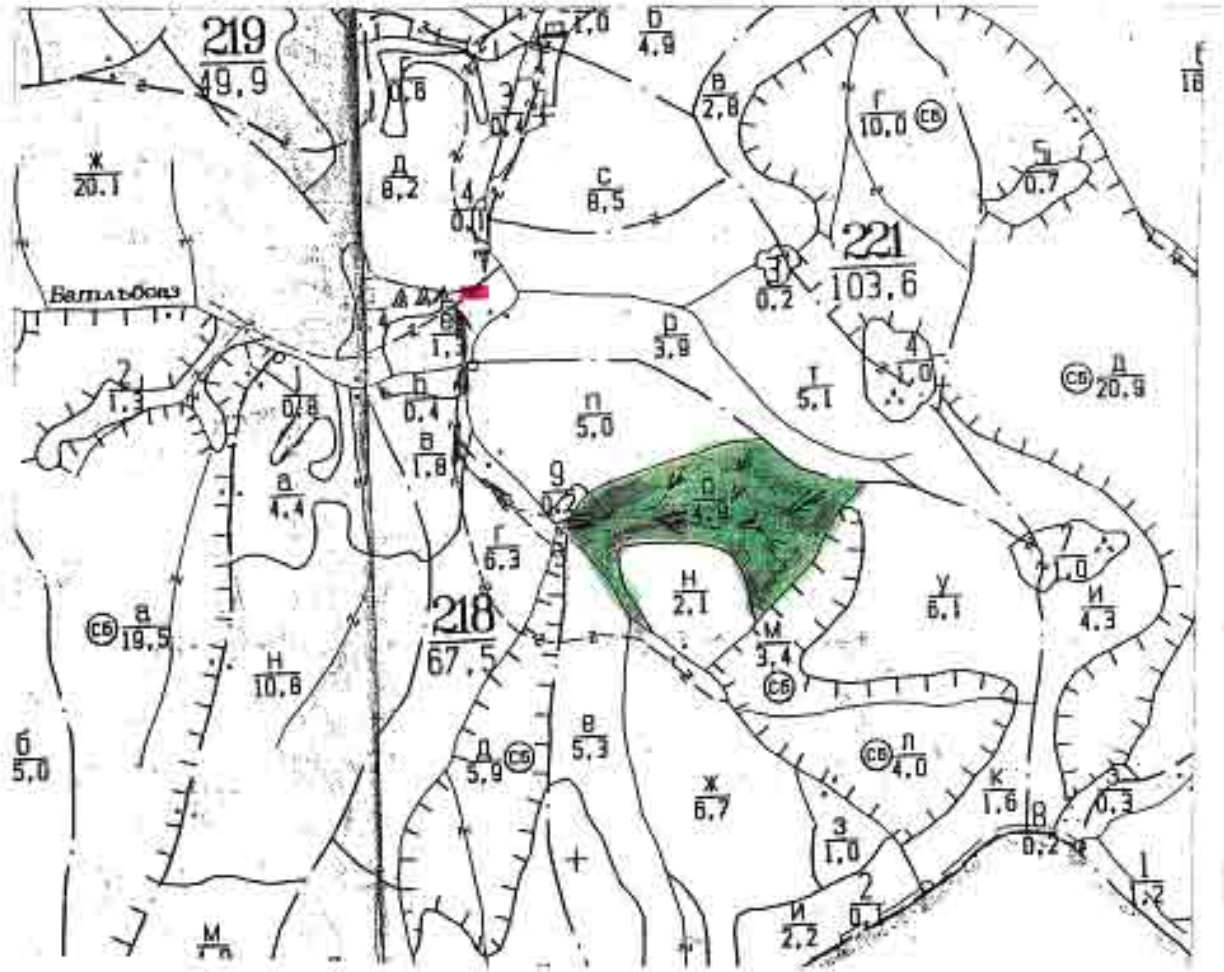

Легенда:

± ± ± ± проектирани коларски вр. извозни пътища	проектирани тракторни вр. извозни пътища
съществуващи извозни пътища	временен склад
съществуващ автомобилен път	трасе на въжена линия
технологична просека	проектиран автомобилен път
маркирани площ	Място за смяна на ГСМ и обширане на ритаджуи

На схемата задължително се нанасят контурите на насаждението/имота, съществуващите и проектирани временни горски пътища, технологичните просеки, просеките за въжени линии, извозни пътища, временни складове както и връзката им със съществуващата автомобилна пътна мрежа.

II. Характеристика на насаждението

1.Вид на сечта ...санитарна изборна.../ интензивност 20...%
Втори вид сеч ...../ интензивност .....%
2.Площ на подотдела ...4.9....ха Размер на сечището.....4.9..... ха
3. Състав по план/програма ...Сн 5 Бб 5..., действителен ...Сн 5 Бб 5...
5. Запас на 1 ха: с клони.....388.....куб.м/ха , без клони .....449.....куб. м/ха.
6. Среден наклон на терена ...21.....градуса.
7. Очакван добив от маркираната дървесина .....296.....лежаща маса, куб.м.

върх. вид / категория						върх. вид / категория						
едра	Сн 153	Бб 49				дребна	—	—				вър-шина
средна	15	7				дърва	55	17				

8.Наличие и характеристика на подраста преди сечта (състав, възраст, средна височина, % на покритие) .....Сн 10 добро състояние.....
.....
9. Средно извозно разстояние ..800..;
10. Други характеристики на насаждението (*тоновища, сватбовища, надлески дървета, сервитути, защитени територии, Натура 2000, защитени видове описани в доклада за гори с висока консервационна стойност, мъртва дървесина, водолайни зони, биологично разнообразие и др.*)
Насаждението попада в Натура 2000 BG 93-1E1

III. Технологични указания

1. Дървесината в насаждението да се добива при спазване на технологичната схема по т. I
2. Сечта ще се извършва с (*моторен трион, ръчно, машинно; кастренето на отсечените стъбла се извършва: в сечище, на временен склад*) Сеч.та ще се извършва с БМТ, кастренето ще се извършва в сечището.....
3. Извозът от сечището до временните складове ще се осъществява с...животинска сила.....
на (*цели стъбла, дълги/къси секции, сортименти, чипс и др.; с влачене по терена, изцяло натоварени*)...на цели сеч. стъбла по стария горски път.....
.....
4. Проектирани нови горски автомобилни пътища съгласно Наредба 5 за строителството в горските територии без промяна на предназначението им: дължина .-.....м. широчина ....-....м.
5. Изграждане и ремонт на временни извозни горски пътища:
5.1 Трактористи – допустимо разстояние между тях .....м (*не по-малко от 40 м*), дължина .....м, широчина 4 м.
5.2 Коларски - разстояние между тях.....м (*не по-малко от 40 м*), дължина ...-.м, широчина... м
6. Просеки за въжени линии: ...-.... бр.
допустимо разстояние между просеките ..... м., дължина ..... м., широчина ..... м.
7. Направа на технологични просеки ...-....бр.
допустимо разстояние между тях .....м., дължина .....м., широчина ..... м.
8. Изграждане на нови временни складове (бр., площ в ха) .....-.....
.....
9. Мерки за опазване на оставащите на корен дървета, подраста, младиняка и почвата максимално опазване на корена при сечта и извозва.
10. Начини за почистване на сечището ,,Сеч.ищата остават на местата
11. Други указания: Клоната, оставащи на сеч.ищата да се оставят на определените за целта места.....
Да се изнасят битовите отпадъци от сечището извън горските територии на определените за това места.
12. Всички операции по подготвителните и основните работи да се извършват съгласно изискванията на Правилника за здравословни и безопасни условия на труд в горите и правилата за противопожарна безопасност в горите.

ЗАПОЗНАТ с технологичния план: ...../попълва се след издаването на позволителното за сеч/
Лицето по чл. 108, ал. 2 от ЗГ, на което е издадено позволително за сеч № .....
.....
/ трите имена, подпис, дата -/
№ и дата на удостоверението за упражняване на лесовъдска практика: .....

обект 1777

Образец по чл. 53, ал. 6 от НСГ

Изготвил: Мехмед Юсуф Калъф
/име, фамилия,/ подпис:
дата 06.14.16 г.,
№ и дата на удостоверението за упражняване на лесовъдска практика: 3544/2906.12011 г.

Одобрил: ... Паулина Пантомова
/име, фамилия,/ подпис:
дата: 25.01.16 г.,
№ и дата на удостоверението за упражняване на лесовъдска практика: 1646/3009.2011 г.

ТЕХНОЛОГИЧЕН ПЛАН № .,..

За добив на дървесина от отдел 1185 подотдел Д
На ТП ДГС/ДЛС „Родопи" /попълва се само за държавни гори/
Община Батак; Землище Батак;
имот с (каластрален идентификатор/КВС) № ..... /попълва се само за недържавни гори/

I. Схема за добива на дървесина от насаждението

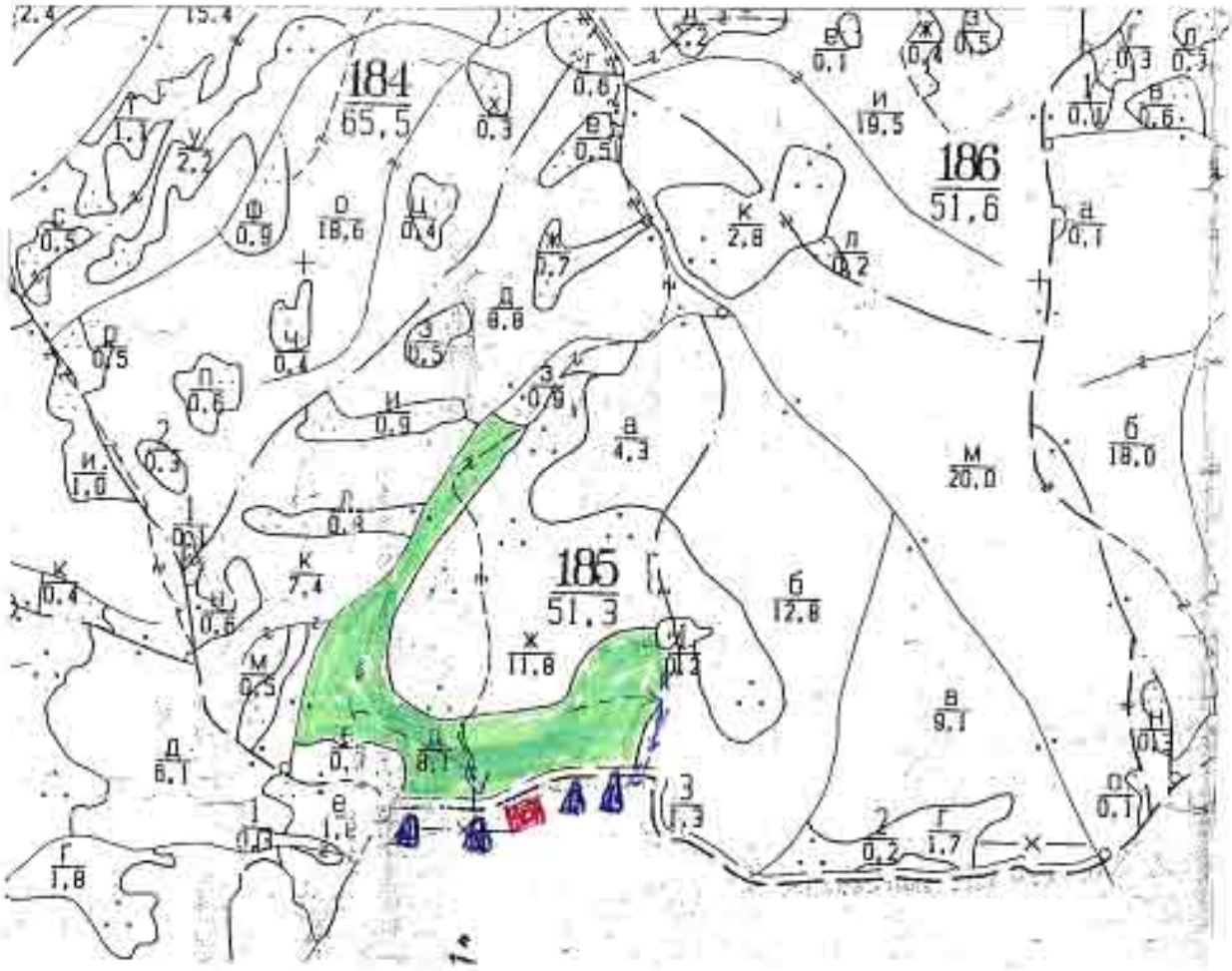

Легенда:

- проектирани коларски вр. извозни пътища
- съществуващи извозни пътища
- съществуващ автомобилен път
- технологична просека
- маркирона площ
- проектирани тракторни вр. извозни пътища
- временен склад – Трамповчугур
- трасе на въжена линия
- проектиран автомобилен път
- място за отпадъци

На схемата задължително се нанасят контурите на насаждението/имота, съществуващите и проектирани временни горски пътища, технологичните просеки, просеките за въжени линии, извозни пътища, временни складове както и връзката им със съществуващата автомобилна пътна мрежа.

II. Характеристика на насаждението

1.Вид на сечта Групова постепенна възобновителна/ интензивност .....%
Втори вид сеч ...../ интензивност .....%
2.Площ на подотдела 2,1 ха Размер на сечището 8,1 ха
3. Състав по план/програма ...Сп 10..., действителен Сп 10
5. Запас на 1 ха: с клони 446 куб.м/ха , без клони 325 куб. м/ха.
6. Среден наклон на терена ..12.....градуса.
7. Очакван добив от маркираната дървесина .....706.....лежаща маса, куб.м.

дърв. вид / категория	Сп	Б				дърв. вид / категория	Сп	Б					
едра	546	10				дребна	1	-				вър-шина	5
средна	31	2				дърва	101	15					

8.Наличие и характеристика на подраста преди сечта (състав, възраст, средна височина, % на покритие) .....

9. Средно извозно разстояние ..500 м
10. Други характеристики на насаждението (*тоководища, скатбовища, кадастрални дървета, сервитути, защитени територии, Натура 2000, защитени видове описани в доклада за гори с висока консервационна стойност, мъртва дървесина, вадодайни зони, биологично разнообразие и др.*)
Кастрене на клоните в почти цяло ВКС 3 G - 1E1
ВКС 1.3 - Критични концентрации на видове - Скалогавица и Елемия

III. Технологични указания

1. Дървесината в насаждението да се добива при спазване на технологичната схема по т. I
2. Сечта ще се извършва с (моторен трион, ръчно, машини; кастренето на отсечените стъбла се извършва: в сечище, на временен склад) С моторен трион, Кастренето на отсечените стъбла се извършва в сечището
3. Извозът от сечището до временните складове ще се осъществява с Трактор по съществуващи изградени пътища
на (цели стъбла, дълги/къси секции, сортименти, чипс и др.; с влачене по терена, изцяло натоварени) С влачене по терена на 2,5 м. К2 сч. сек 4 см

4. Проектирани нови горски автомобилни пътища съгласно Наредба 5 за строителството в горските територии без промяна на предназначението им: дължина .....м. широчина .....м.
5. Изграждане и ремонт на временни извозни горски пътища:
5.1 Тракторни – допустимо разстояние между тях .....м (не по-малко от 40 м), дължина .....м, широчина 4 м.
5.2 Коларски - разстояние между тях.....м (не по-малко от 40 м), дължина .....м, широчина ... м
6. Просеки за въжени линии: ..... бр.
допустимо разстояние между просеките ..... м., дължина ..... м., широчина ..... м.
7. Направа на технологични просеки .....бр.
допустимо разстояние между тях .....м., дължина .....м., широчина ..... м.
8. Изграждане на нови временни складове (бр., площ в ха) .....
9. Мерки за опазване на оставащите на корен дървета, подраста, младиняка и почвата Максимално опазване на подраста, необходимите дървета при сеча и извоза по пътя
10. Начини за почистване на сечището Събиране и изгаряне на купчини
11. Други указания: Отпадъците да се събират на определените за това места
Да се изнасят битовите отпадъци от сечището извън горските територии на определените за това места.
12. Всички операции по подготвителните и основните работи да се извършват съгласно изискванията на Правилника за здравословни и безопасни условия на труд в горите и правилата за противопожарна безопасност в горите.

ЗАПОЗНАТ с технологичния план: ...../попълва се след издаването на позволителното за сеч/
Лицето по чл. 108, ал. 2 от ЗГ, на което е издадено позволително за сеч № .....
.....
/ трите имена, подпис, дата - /
№ и дата на удостоверението за упражняване на лесовъдска практика: .....

обем 1777

Образец по чл. 53, ал. 6 от НСГ

Изготвил: .....
/име, фамилия,/ подпис: .....
дата: 06.06.16 г.,
№ и дата на удостоверението за упражняване на лесовъдска практика: 3553/29.06.11 г.

Одобрил: .....
/име, фамилия,/ подпис: .....
дата: 11.11.16 г.,
№ и дата на удостоверението за упражняване на лесовъдска практика: 1676/22.09.2011 г.

ТЕХНОЛОГИЧЕН ПЛАН № .,..

За добив на дървесина от отдел 1187 подотдел К
На ТП ДГС/ДЛС Родопи /попълва се само за държавни гори/
Община Рудозем; Землище .....;
имот с (кадастрален идентификатор/КВС) № ..... /попълва се само за недържавни гори/

I. Схема за добива на дървесина от насаждението

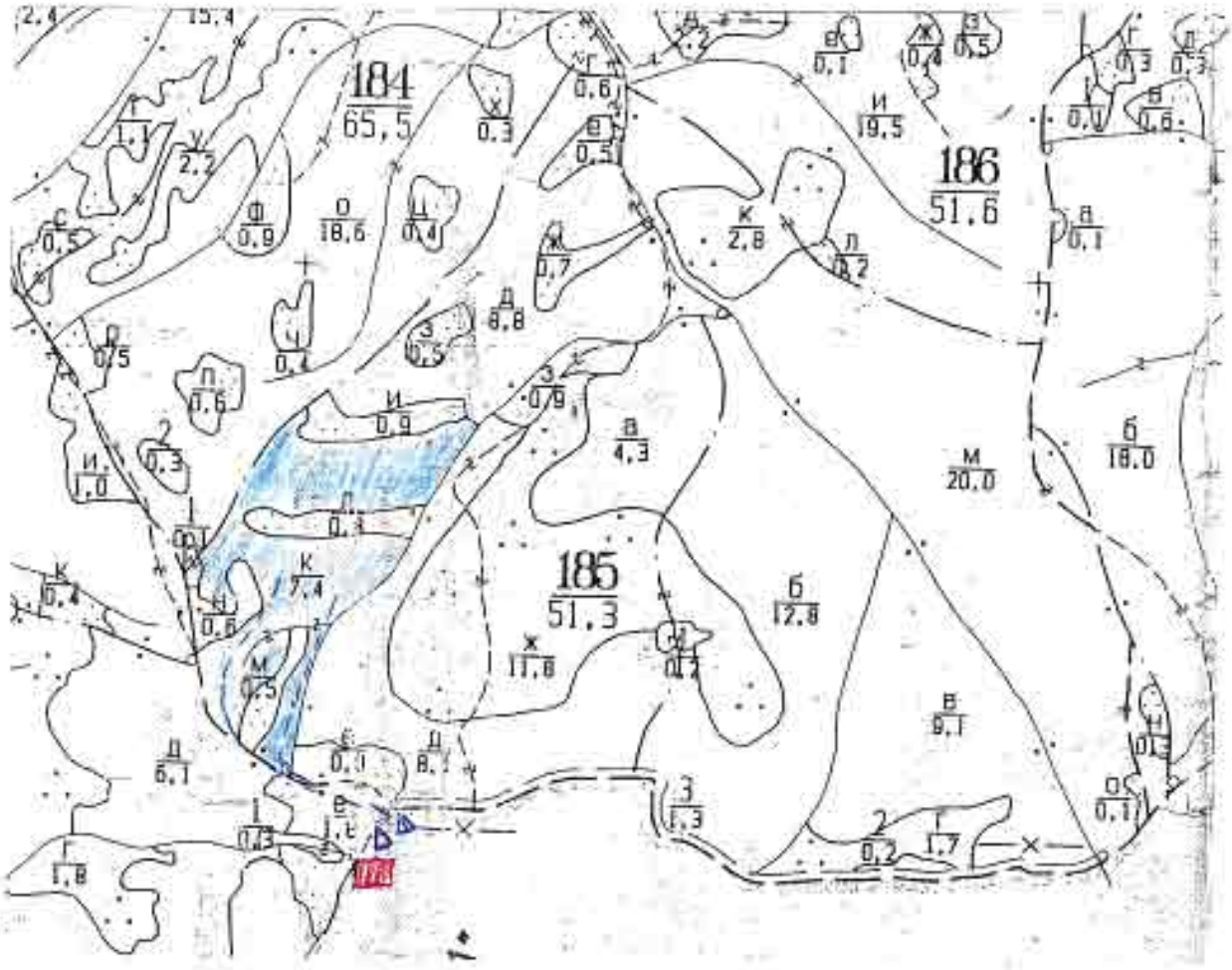

Легенда:

- проектирани коларски вр. извозни пътища
- съществуващи извозни пътища
- съществуващ автомобилен път
- технологична просека
- проектирани тракторни вр. извозни пътища
- временен склад
- трасе на въжена линия
- проектиран автомобилен път
- граница на добивен обект

На схемата задължително се нанасят контурите на насаждението/имота, съществуващите и проектирани временни горски пътища, технологичните просеки, просеките за въжени линии, извозни пътища, временни складове както и връзката им със съществуващата автомобилна пътна мрежа.

II. Характеристика на насаждението

1.Вид на сечта ...бр. постепенна.../ интензивност .....%
Втори вид сеч ...../ интензивност .....%
2.Площ на подотдела ...7.4....ха Размер на сечището..... ха
3. Състав по план/програма....от 10....., действителен.....
5. Запас на 1 ха: с клони....300.....куб.м/ха , без клони .....куб. м/ха.
6. Среден наклон на терена ...16....градуса.
7. Очакван добив от маркираната дървесина .....443.....лежаща маса, куб.м.

вдрв. вид / категория	см					вдрв. вид / категория					отпад		
едра	331					дребна	-				58	вър-	
средна	12					дърва	110					шина	

8.Наличие и характеристика на подраста преди сечта (състав, възраст, средна височина, % на покритие) .....ДБ 60.....
.....
9. Средно извозно разстояние .....1000.....;
10. Други характеристики на насаждението (*тековища, сватбовища, надвесни дървета, сервитути, защитени територии Натура 2000, защитени видове описани в докладa за гори с висока консервационна стойност, мъртва дървесина, вододайни зони, биологично разнообразие и др.*)
.....КАТУРИ 2000 ВКГЗ ОЗЗЕ1.....
.....ВКГ 1.3 Сватовище на сиви.....

III. Технологични указания

1. Дървесината в насаждението да се добива при спазване на технологичната схема по т. I
2. Сечта ще се извършва с (моторен трион, ръчно, машини; кастренето на отсечените стъбла се извършва: в сечище, на временен склад) .....ТМ, кастене в сечище.....
.....
3. Извозът от сечището до временните складове ще се осъществява с.....трактор.....
.....на кола и дълги секции.....
на (цели стъбла, дълги/къси секции, сортименти, чипс и др.; с влачене по терена, изцяло натоварени).....
.....
.....
4. Проектирани нови горски автомобилни пътища съгласно Наредба 5 за строителството в горските територии без промяна на предназначението им: дължина .....м. широчина .....м.
5. Изграждане и ремонт на временни извозни горски пътища:
5.1 Тракторни – допустимо разстояние между тях .....м (не по-малко от 40 м), дължина .....м, широчина 4 м.
5.2 Коларски - разстояние между тях.....м (не по-малко от 40 м), дължина .....м, широчина ... м
6. Просеки за въжени линии: ..... бр.
допустимо разстояние между просеките ..... м., дължина ..... м., широчина ..... м.
7. Направа на технологични просеки .....бр.
допустимо разстояние между тях .....м., дължина .....м., широчина ..... м.
8. Изграждане на нови временни складове (бр., площ в ха) .....
.....
9. Мерки за опазване на оставащите на корен дървета, подраста, младиняка и почвата .....максимално опазване на оставащата и отсекащата среда.....
10. Начини за почистване на сечището .....с дискова косачка по трактор.....
11. Други указания: .....Сключени на ГСУ да се изпълнят.....
.....определените за целта места.....
Да се изнасят битовите отпадъци от сечището извън горските територии на определените за това места. Вр. склад
12. Всички операции по подготвителните и основните работи да се извършват съгласно изискванията на Правилника за здравословни и безопасни условия на труд в горите и правилата за противопожарна безопасност в горите.

ЗАПОЗНАТ с технологичния план: ...../попълва се след издаването на позволителното за сеч/
Лицето по чл. 108, ал. 2 от ЗГ, на което е издадено позволително за сеч № .....
.....
/ трите имена, подпис, дата -/
№ и дата на удостоверението за упражняване на лесовъдска практика: .....

обект 1778

Образец по чл. 53, ал. 6 от НСТ

Изготвил: [illegible]
/име, фамилия,/ подпис: [illegible]
дата: 11.10.2016 г.
№ и дата на удостоверението за упражняване на лесовъдска практика: 3416/29.06.2011 г.

Одобрил: инж. Маурина Поптомова
име, фамилия,/ подпис: [illegible]
дата: 10.03.19 г.,
№ и дата на удостоверението за упражняване на лесовъдска практика: № 1646/30.09.2011 г.

ТЕХНОЛОГИЧЕН ПЛАН № ....

За добив на дървесина от отдел 1180 подотдел Я
На ТП ДГС/ДЛС [illegible] /потъва се само за държавни гори/
Община [illegible]; Землище [illegible];
имот с (каластрален идентификатор/КВС) № ..... /потъва се само за недържавни гори/

I. Схема за добива на дървесина от насаждението

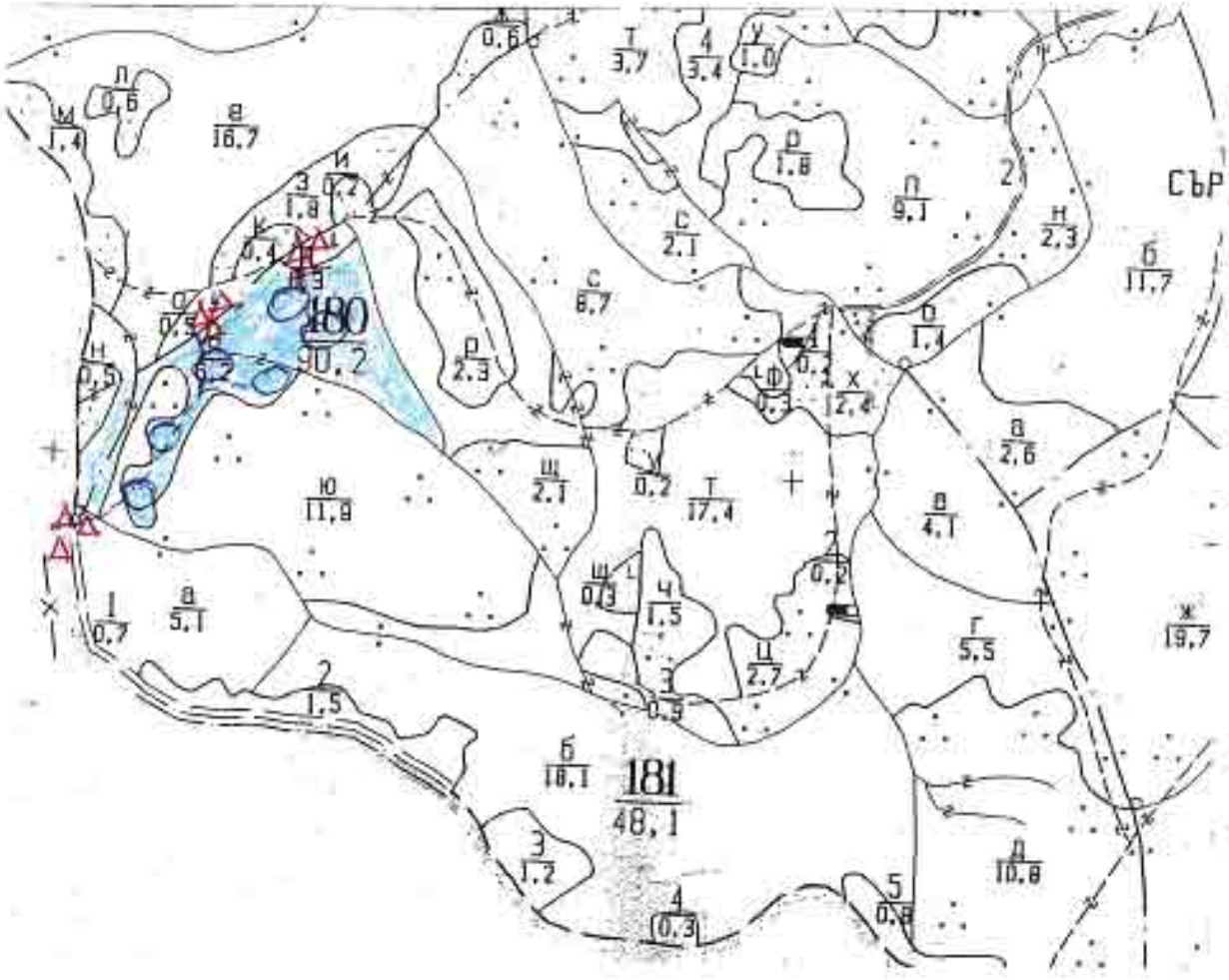

Легенда:

- проектирани коларски вр. извозни пътища
- съществуващи извозни пътища
- съществуващ автомобилен път
- технологична просека
- насаждение
- проектирани тракторни вр. извозни пътища
- временен склад
- трасе на въжена линия
- проектиран автомобилен път
- маркирани прозорци

На схемата задължително се нанасят контурите на насаждението/имота, съществуващите и проектирани временни горски пътища, технологичните просеки, просеките за въжени линии, извозни пътища, временни складове както и връзката им със съществуващата автомобилна пътна мрежа.

Място за обдиране на отпадъни и гем

II. Характеристика на насажденията

1.Вид на сечта ...Групово постепенна.../ интензивност .....%
Втори вид сеч ...../ интензивност .....%
2.Площ на подотдела ...6,2.....ха Размер на сечището.....0,2..... ха
3. Състав по план/програма....., действителен.....
5. Запас на 1 ха: с клони.....425.....куб.м/ха , без клони ...372.....куб. м/ха.
6. Среден наклон на терена ...14.....градуса.
7. Очакван добив от маркираната дървесина ...329.....лежаща маса, куб.м.

хърв. вид / категория	СМ					хърв. вид / категория	СМ					
едра	235					дребна						вър-
средна	9					дърва	85					шина

8.Наличие и характеристика на подраста преди сечта (състав, възраст, средна височина, % на покритие) .....Състоянието на подраста е добро.....

9. Средно извозно разстояние ...300 метра
10. Други характеристики на насажденията (*тоновища, сватбовища, надвесни дървета, сервитути, защитени територии, Натура 2000, защитени видове описани в доклада за гори с висока консервационна стойност, мъртва дървесина, вододайни зони, биологично разнообразие и др.*) Няма такова
BVC-3 G3-1E1

III. Технологични указания

1. Дървесината в насаждението да се добива при спазване на технологичната схема по т. 1
2. Сечта ще се извършва с (моторен трион, ръчно, машини; кастренето на отсечените стъбла се извършва: в сечище, на временен склад) ...с моторен трион (верижен), кастренето ще се извършва в сечището, с ръчни триони.....
3. Извозът от сечището до временните складове ще се осъществява с...специализиран трактор К-700 с челен товарач и челна стрела с вилица.....
на (цели стъбла, дълги/къси секции, сортименти, чипс и др.; с влачене по терена, изцяло натоварени).....
...на сортименти.....

4. Проектирани нови горски автомобилни пътища съгласно Наредба 5 за строителството в горските територии без промяна на предназначението им: дължина .....м. широчина .....м.
5. Изграждане и ремонт на временни извозни горски пътища:
5.1 Тракторни – допустимо разстояние между тях .....м (не по-малко от 40 м), дължина .....м, широчина 4 м.
5.2 Коларски - разстояние между тях.....м (не по-малко от 40 м), дължина .....м, широчина ... м
6. Просеки за въжени линии: ..... бр.
допустимо разстояние между просеките ..... м., дължина ..... м., широчина ..... м.
7. Направа на технологични просеки .....бр.
допустимо разстояние между тях .....м., дължина .....м., широчина ..... м.
8. Изграждане на нови временни складове (бр., площ в ха) .....
9. Мерки за опазване на оставащите на корен дървета, подраста, младиняка и почвата .....Максимално опазване на дървесата и подраста.....
10. Начини за почистване на сечището .....Отпадъците от сеч.....
11. Други указания: Клоните, отпадъците и пън от дърветата.....
.....на определените за това места.....
Да се изнасят битовите отпадъци от сечището извън горските територии на определените за това места.
12. Всички операции по подготвителните и основните работи да се извършват съгласно изискванията на Правилника за здравословни и безопасни условия на труд в горите и правилата за противопожарна безопасност в горите.

ЗАПОЗНАТ с технологичния план: ...../попълва се след издаването на позволителното за сеч/
Лицето по чл. 108, ал. 2 от ЗГ, на което е издадено позволително за сеч № .....

/ трите имена, подпис, дата - /
№ и дата на удостоверението за упражняване на лесовъдска практика: .....

обект 1779

Образец по чл. 53, ал. 6 от НСГ

Изготвил: .....
.....
/име, фамилия/ подпис: .....
дата: 11.10.2016
№ и дата на удостоверението за упражняване на лесовъдска практика: 3416/29.06.2011 г.

Одобрил: ..... инж. Таулина Станиславова
име, фамилия/ подпис: .....
дата: 10.03.16 г.,
№ и дата на удостоверението за упражняване на лесовъдска практика: № 1646/30.09.2011 г.

ТЕХНОЛОГИЧЕН ПЛАН № .,..

За добив на дървесина от отдел.....1187.....подотдел.....а.....
На ТП ДГС/ДЛС.....Родопи.....*/попълва се само за държавни гори/*
Община .....Батак.....; Землище .....Батак.....;
имот с (кадастрален идентификатор/КВС) №.....*/попълва се само за недържавни гори/*

I. Схема за добива на дървесина от насажденнето

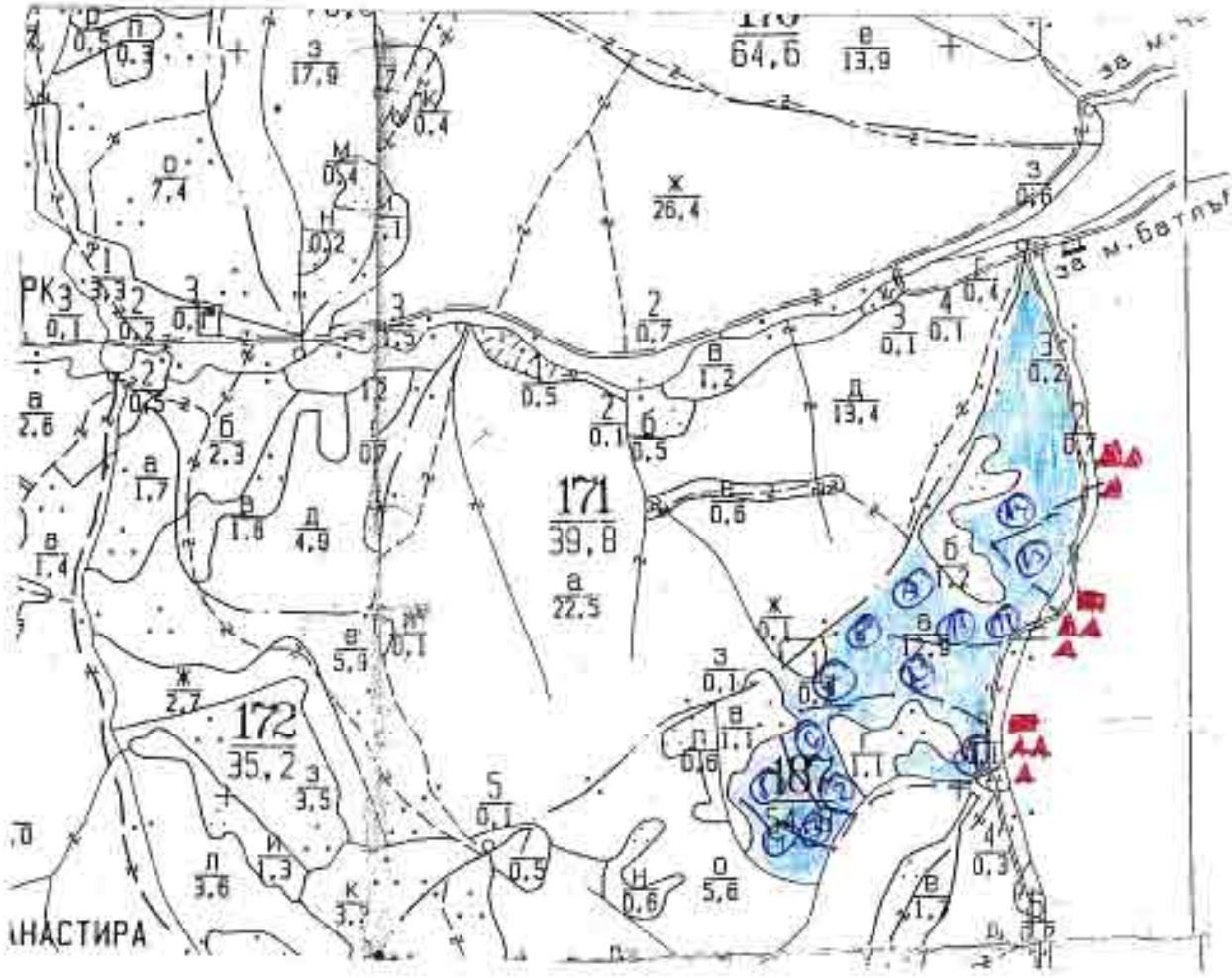

Легенда:

- проектирани коларски вр. извозни пътища
- съществуващи извозни пътища
- съществуващ автомобилен път
- технологична просека
- насаждение
- проектирани тракторни вр. извозни пътища
- временен склад
- трасе на въжена линия
- проектиран автомобилен път
- маркирани прозорци

На схемата задължително се нанасят контурите на насажденнето/имота, съществуващите и проектирани временни горски пътища, технологичните просеки, просеките за въжени линии, извозни пътища, временни складове както и връзката им със съществуващата автомобилна пътна мрежа.

II. Характеристика на насаждението

1.Вид на сечта ...Групово - изборна..../ интензивност ...80...%
Втори вид сеч ...../ интензивност .....%
2.Площ на подотдела ...12,9...ха Размер на сечището...12,9..... ха
3. Състав по план/програма....., действителен.....
5. Запас на 1 ха: с клони...320.....куб.м/ха , без клони .....куб. м/ха.
6. Среден наклон на терена ...15.....градуса.
7. Очакван добив от маркираната дървесина .....527.....лежаща маса, куб.м.

вара. вид категория	см	бор				вара. вид категория	см	бор				
едра	95	48				дребна	1	-				вър-
средна	13	8			с	дърва	85	17				шина

8.Наличие и характеристика на подраста преди сечта (състав, възраст, средна височина, % на покритие) .....Ст.10.....
.....
9. Средно извозно разстояние ...400...;
10. Други характеристики на насаждението (*токовища, скатбовища, надлесни дървета, сервитути, защитени територии, Натура 2000, защитени видове описани в докладa за гори с висока консервационна стойност, мъртва дървесина, вододайни зони, биологично разнообразие и др.*) Натура 2000
ВКСГ - 03-1е1 Горски територии предоставени за ползване
ЕКО системи.

III. Технологични указания

1. Дървесината в насаждението да се добива при спазване на технологичната схема по т. I
2. Сечта ще се извършва с (моторен трион, ръчно, машини; кастренето на отсечените стъбла се извършва: в сечище, на временен склад) ...моторен трион ръчно кастрене
...се извършва в сечището чрез изтегляне на кукан
3. Извозът от сечището до временните складове ще се осъществява с.....
...Животинска тяга/трактор сила 100 к.с.....
на (цели стъбла, дълги/къси секции, сортименти, чипс и др.; с влачене по терена, изцяло натоварени).....
.....
...сортименти с влачене по терен в временен склад
4. Проектирани нови горски автомобилни пътища съгласно Наредба 5 за строителството в горските територии без промяна на предназначението им: дължина .....м. широчина .....м.
5. Изграждане и ремонт на временни извозни горски пътища:
5.1 Тракторни – допустимо разстояние между тях .....м (не по-малко от 40 м), дължина .....м, широчина 4 м.
5.2 Коларски - разстояние между тях.....м (не по-малко от 40 м), дължина .....м, широчина ... м
6. Просеки за въжени линии: ..... бр.
допустимо разстояние между просеките ..... м., дължина ..... м., широчина ..... м.
7. Направа на технологични просеки .....бр.
допустимо разстояние между тях .....м., дължина .....м., широчина ..... м.
8. Изграждане на нови временни складове (бр., площ в ха) .....
.....
9. Мерки за опазване на оставащите на корен дървета, подраста, младиняка и почвата
...Съгласно изискванията на Наредба 3 от 2017 г.....
10.Начини за почистване на сечището ...Събиране от работниците на купчини
11. Други указания: ...Битовите отпадъци да се събират на определените за това места, чрез поставяне на контейнери.....
Да се изнасят битовите отпадъци от сечището извън горските територии на определените за това места.
12. Всички операции по подготвителните и основните работи да се извършват съгласно изискванията на Правилника за здравословни и безопасни условия на труд в горите и правилата за противопожарна безопасност в горите.

ЗАПОЗНАТ с технологичния план: ...../попълва се след издаването на позволителното за сеч/
Лицето по чл. 108, ал. 2 от ЗГ, на което е издадено позволително за сеч № .....
.....
/ трите имена, подпис, дата - /
№ и дата на удостоверението за упражняване на лесовъдска практика: .....

Босий 1779

Образец по чл. 53, ал. 6 от НСТ

Изготвил: Мехмед Юсуф Кальс
/име, фамилия/ подпис: [подпис]
дата: 22.08.16 г.,
№ и дата на удостоверението за упражняване на лесовъдска практика: 3544/29.06.2011 г

Одобрил: инж. Пауница Пентакова
име, фамилия/ подпис: [подпис]
дата: 20.03.17 г.,
№ и дата на удостоверението за упражняване на лесовъдска практика: № 1646/30.09.2011 г.

ТЕХНОЛОГИЧЕН ПЛАН № ....

За добив на дървесина от отдел 1193 подотдел ...
На ТП ДГС/ДЛС „Родопи" /попълва се само за държавни гори/
Община Баптак; Землище Баптак;
имот с (кадастрален идентификатор/КВС) № ...; /попълва се само за недържавни гори/

1. Схема за добива на дървесина от насаждението

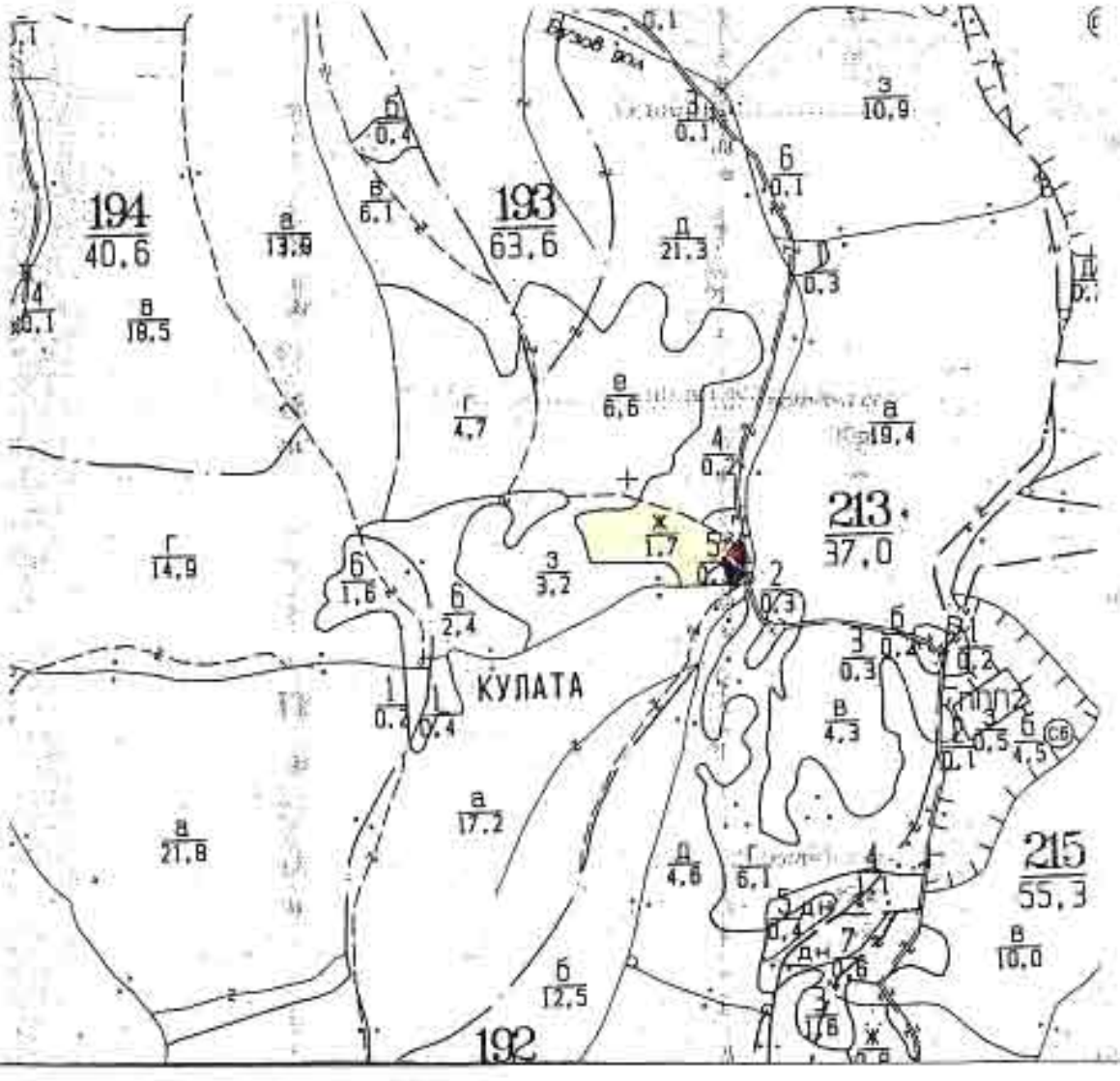

Легенда:

- ±±±± проектирани коларски вр. извозни пътища
- ..... съществуващи извозни пътища
- съществуващ автомобилен път
- технологична просека
- Маркирана площ
- проектирани тракторни вр. извозни пътища
- ▲▲▲ временен склад пясъка
- xxxxxx трасе на въжена линия
- проектиран автомобилен път
- Место за отпадъчун

На схемата задължително се нанасят контурите на насаждението/имота, съществуващите и проектирани временни горски пътища, технологичните просеки, просеките за въжени линии, извозни пътища, временни складове както и връзката им със съществуващата автомобилна пътна мрежа.

II. Характеристика на насаждението

1.Вид на сечта Единично - на площ / интензивност .....%
Втори вид сеч ..... / интензивност .....%
2.Площ на подотдела ...1.7...ха Размер на сечището.....1.7..... ха
3. Състав по план/програма.....10 бук....., действителен..10 бук.....
5. Запас на 1 ха: с клони.....518.....куб.м/ха , без клони .....453.....куб. м/ха.
6. Среден наклон на терена .....15.....градуса.
7. Очакван добив от маркираната дървесина .....193.....лежаща маса, куб.м.

първ. вид категория	сл	б-в				втор. вид категория	сл	б-в				
едра	90	22				дребна	1	–				вър-
средна	12	1				дърва	36	31				шина

8.Наличие и характеристика на подраста преди сечта (състав, възраст, средна височина, % на покритие) .....
.....
9. Средно извозно разстояние .300 м.
10. Други характеристики на насаждението (*токовища, сватбовища, надлесни дървета, сервитути, защитени територии, Натура 2000, защитени видове описани в доклада за гори с висока консервационна стойност, мъртва дървесина, вододайни зони, биологично разнообразие и др.*)
Натура 2000 – BG0001051 – земеделски земи с преобладаване на екстензивни пра-
III. Технологични указания

1. Дървесината в насаждението да се добива при спазване на технологичната схема по т. I
2. Сечта ще се извършва с (моторен трион, ръчно, машини; кастренето на отсечените стъбла се извършва: в сечище, на временен склад) моторен трион; кастренето на отсечените стъбла се извършва в сечището
3. Извозът от сечището до временните складове ще се осъществява с.....Валмет 840 Форвардер.....
на (цели стъбла, дълги/къси секции, сортименти, чипс и др.; с влачене по терена, изцяло натоварени).....цели стъбла, натоварени с влачене по терена.....
.....
4. Проектирани нови горски автомобилни пътища съгласно Наредба 5 за строителството в горските територии без промяна на предназначението им: дължина .....м. широчина .....м.
5. Изграждане и ремонт на временни извозни горски пътища:
5.1 Тракторни – допустимо разстояние между тях .....м (не по-малко от 40 м), дължина.....м, широчина 4 м.
5.2 Коларски - разстояние между тях.....м (не по-малко от 40 м), дължина .....м, широчина ... м
6. Просеки за въжени линии: ..... бр.
допустимо разстояние между просеките ..... м., дължина ..... м., широчина ..... м.
7. Направа на технологични просеки .....бр.
допустимо разстояние между тях .....м., дължина .....м., широчина ..... м.
8. Изграждане на нови временни складове (бр., площ в ха) .....
.....
9. Мерки за опазване на оставащите на корен дървета, подраста, младиняка и почвата
.....
10. Начини за почистване на сечището Събиране от площта и изкупуване.....
11. Други указания: Битовите отпадъци да се изнасят на определените за тях места.....
Да се извозят битовите отпадъци от сечището извън горските територии на определените за това места.
12. Всички операции по подготвителните и основните работи да се извършват съгласно изискванията на Правилника за здравословни и безопасни условия на труд в горите и правилата за противопожарна безопасност в горите.

ЗАПОЗНАТ с технологичния план: ...../попълва се след издаването на позволителното за сеч/
Лицето по чл. 108, ал. 2 от ЗГ, на което е издадено позволително за сеч № .....
.....
/ трите имена, подпис, дата - /
№ и дата на удостоверението за упражняване на лесовъдска практика: .....